

# QUADRI

## QUADRO PRIMO

---

### DELLE STRADE NAZIONALI, PROVINCIALI E COMUNALI DELLE PROVINCE SICILIANE

- A) aperte al carreggio e mantenute fino dal 30 Marzo 1862.
- B) costrutte, in costruzione od appaltate dopo il 30 Marzo 1862.
- C) in progetto e decretate per legge o approvate per deliberazioni dei Consigli provinciali o comunali.

In questo Quadro le strade nazionali sono indicate come segue;

- (1) Da Palermo a Trapani per Alcamo.
- (2) Da Palermo a Girgenti per Corleone e Bivona.
- (3) Da S. Catterina a Siracusa e Noto per Caltanissetta e Caltagirone.
- (4) Da Termini a Taormina per Nicosia con una diramazione su Caltanissetta ed una su Milazzo.

PROVINCIA DI CALTANISSETTA

**STRADE A)**

N.°	IN DIREZIONE	NAZIONALI		PROVINCIALI mantenute		COMUNALI
		N.°	Chil.	dallo Stato	dalla Provin.	
I.	<i>Da Caltanissetta ai confini delle provincie di Catania e Siracusa per Ramata e Terranova.</i>					
1	Da Caltanissetta a ponte Capo d'Arso . . .	(3)	10.476			
2	Da Piazza al Gigliotto confine con Catania	(3)	14.230			
3	Dal Gigliotto al passo di Piazza . . . . .				3.238	
4	Dal bivio pel Dorilli, confine con Siracusa, a Terranova . . . . .				0.780	
II.	<i>Da Caltanissetta a Piazza per Pietraperzia</i>					
5	Da Caltanissetta alla Madonna della Noce .				58.500	
6	Dir.° per Pietraperzia . . . . .					0.700
7	Id. per Mercato Bianco a ponte Capo d'Arso				9.818	
8	Id. per Barrafranca . . . . .				2.000	
III.	<i>Da Caltanissetta al confine della provincia di Girgenti per Canicatti.</i>				28.336	
IV.	<i>Da Caltanissetta ai confini delle provincie di Palermo e di Catania pel bivio della Noce.</i>					
10	Da Caltanissetta a S. Catterina . . . . .	(3)	17.730			
11	Da S. Catterina al confine con Palermo . .			40.073		
12	Dal bivio della Noce alla sella della Misericordia . . . . .			30.234		
13	Dalla sella della Misericordia al ponte Matriona confine con Catania . . . . .	(4)	8.300			5.000
14	Dir.° per Castrogiovanni e Calascibetta . .					
Totale delle Strade A)			50.736	70.307	102.672	5.700

**Osservazione**

Sebbene tutti i suddetti tronchi stradali siano aperti all'esercizio mancano però ancora d'alcuni ponti, de' quali sono in costruzione quelli del Morello e del Torcicoda sul N.° 7, quello del Celsi sul N.° 8 e quelli dell'Imera e del Morello sul N.° 12.

**STRADE B)**

N.°	IN DIREZIONE	NAZIONALI		PROVINCIALI
		N.°	Chil.	
I.	<i>Da Caltanissetta ai confini delle Provincie di Catania e Siracusa per Ramata e Terranova.</i>			
1	Accesso al ponte Capo d'Arso . . . . .	(3)	0.640	
2	1.° tratto da ponte Capo d'Arso a Ramata . . . . .	(3)	6.559	
3	2.°, 3.° e 4.° tratto della stessa . . . . .	(3)	15.851	
4	Da Ramata a Madonna della Noce . . . . .	(3)	15.041	
5	Da Madonna della Noce a Piazza . . . . .	(3)	2.923	
6	Dal Gigliotto, confine con Catania, al passo di Piazza .			7.880
7	Dal passo di Piazza al bivio pel Dorilli confine con Siracusa . . . . .			19.562
Totale delle Strade B)		(3)	41.014	27.442
<b>Osservazioni</b>				
1	Ultimato insieme al gran restauro del ponte Capo di Arso di un arco semicircolare di Met. 29.16 di diametro con due archi laterali praticabili.			
2	Quasi ultimato, meno il ponte sul Morello di Met. 15.87 di luce.			
3 e 4	Appaltati, ma finora non incominciati.			
5	Simile, ma è sperabile che entro l'anno potrà cominciarsi e compiersi.			
6 e 7	In costruzione con lavori spinti oltre un quarto.			

**STRADE C)**

N.°	IN DIREZIONE	PROVINCIALI	
		NAZIONALI	PROVINCIALI
V.	<i>Da Caltanissetta al confine della provincia di Catania pel bivio della Noce.</i>		
1	Diram.° dalla sella della Misericordia alla strada B) N. 3 presso il varco Beniseti fra il ponte Capo d'Arso e Ramata	(4)	15.000

**Osservazioni**

Il Consiglio provinciale ha decretato lo studio d'una rete di strade provinciali di cui venne incaricato l'Ufficio del Genio civile. Questi studj essendo appena incominciati e non essendo specialmente decretati i fondi occorrenti, non può farsene carico nel presente Quadro.

**RIASSUNTO**

DEI TRONCHI DI STRADE NAZIONALI DELLA PROVINCIA DI CALTANISSETTA

(3)	<i>Strada da S. Catterina a Siracusa e Noto per Caltanissetta e Caltagirone</i>		
	Strade A) N.° I. 1 e 2 e IV. 10 . . . . .	Chil.	42.436
	Strade B) N.° I. 1, 2, 3, 4 e 5 . . . . .		41.014
	Strade C)		
		<b>Totale Chil.</b>	<b>83.450</b>
(4)	<i>Strada da Termini a Taormina per Nicosia. Diramaz.° su Caltanissetta</i>		
	Strade A) N.° IV. 13 . . . . .	Chil.	8.300
	Strade B)		
	Strade C) N.° IV. 1 . . . . .		15.000
		<b>Totale Chil.</b>	<b>23.300</b>

PROVINCIA DI CATANIA

**STRADE A)**

N.°	IN DIREZIONE	NAZIONALI		PROVINCIALI mantenute		COMUNALI
		N.°	Chil.	dallo Stato	dalla Provin.	
				Chil.	Chil.	
I.	<i>Da Catania al Gigliotto confine della Provincia di Caltanissetta ed al Barigello confine con Siracusa.</i>					
1	Da Catania al bivio della costa di Caltagirone					66.500
2	Dal detto bivio a Caltagirone . . . . .	(3)	3.761			
3	Da ponte di Mezzo al Gigliotto . . . . .	(3)	9.905			
4	Dir.° dal bivio Zialica al Simeto barca dei monaci . . . . .					16.515
5	Id. Dal bivio Primosole al Barigello confine della provincia di Siracusa . . . . .					4.969
6	Id. Da Fondaco Leone a Vizzini per Militello					28.909
7	Id. Dal bivio della costa di Caltagirone al confine territoriale di Granmichele . . . . .	(3)	5.942			
II.	<i>Da Catania al ponte Matrona confine della Provincia di Caltanissetta ed al torrente Cannella presso Gangi, confine con Palermo.</i>					
8	Da Catania al bivio di Nicosia . . . . .					82.989
9	Dal bivio di Nicosia al ponte Matrona . . . . .	(4)	11.480			
10	Dir.° di Adernò al Minissale per Randazzo . . . . .					63.173
11	Id. Subdir.° per Maletto e per Castiglione . . . . .					5.000
12	Id. per Centorbi . . . . .					7.500
13	Id. Dal bivio di Nicosia al confine della provincia di Palermo. Tronco, dal Cimarosa a Nicosia . . . . .	(4)	4.244			
III. 14	<i>Da Catania al ponte Calatabiano, confine della Provincia di Messina . . . . .</i>					41.428
15	Dir.° per Riposto e per Calatabiano . . . . .					4.000
IV. 16	Rete dei Comuni Etnei . . . . .					63.936
	<b>Totale delle Strade A)</b>		<b>35.332</b>	<b>124.417</b>	<b>230.002</b>	<b>12.500</b>

**Osservazioni**

Anche nelle sopra indicate strade mancano diversi ponti, de' quali sono notevoli due sul Simeto e due sul Cimarosa, e di minor importanza uno sul Simeto presso Adernò ed uno sul Forche e sul Pasturia. Soltanto gli ultimi cinque sono a carico dello Stato, di cui si sta costruendo in sette travate di ferro quello sul Cimarosa fra Adernò e Regalbuto, e sono in corso d'appalto quelli sul Forche e sul Pasturia, ed è in corso d'approvazione il progetto di quello sul Simeto presso Adernò. I due ponti sul Simeto alla Barca de' monaci e a Primosole spettano alla Provincia.

**STRADE B)**

N.°	IN DIREZIONE	NAZIONALI		PROVIN-	COMUNALI
		N.°	Chil.	CIALI	Chil.
I.	<i>Da Catania al Gigliotto confine con Caltanissetta ed a Passomarino confine con Siracusa.</i>				
1	Da Caltagirone al ponte di mezzo . . . .	(3)	1.142		
2	Da ponte di mezzo al Gigliotto . . . .	(3)	7.031		
3	Dir.° da Fondaco Leone a Scordia . . . .			3.903	
4	Id. da Fondacaccio a Callari per Mineo . .			18.500	
5	Id. seguito del N. 7 Strade A) dal confine territoriale di Caltagirone a Vizzini . .	(3)	20.871		
6	Id. da Vizzini a Passomarino . . . . .	(3)	12.140		
7	Id. Subdir.° da Vizzini a Passo Lavandaio ed a Passonitello . . . . .			17.368	
8	Id. Id. da Licodia a Falso Corrotto . . . .			7.232	
II.	<i>Da Catania al ponte Matriona confine con Caltanissetta ed al torrente Cannella, confine con Palermo.</i>				
9	Dir.° da Misterbianco al Simeto per S. Anastasia . . . . .			8.000	
10	Id. da Carcaci a Troina . . . . .			33.000	
11	Id. dal Bivio di Nicosia al Cimarosa . . .	(4)	18.800		
12	Id. seguito del N. 13 Strade A) da Nicosia al confine della provincia di Palermo .	(4)	20.386		
IV. 13	Rete dei Comuni Etnei . . . . .			90.000	4.000
V. 14	Tronchi diversi. Da ponte Fara a Tirirò .			8.133	
	Totale delle Strade B)		80.370	186.156	4 000

**Osservazioni**

- 1 e 2 Questi due tronchi saranno ultimati entro l'anno corrente.  
 5 La traccia è aperta con tutti gli edifici fino a Granmichele per Chil. 5.322 la traversa di Granmichele di Chil. 0.675 è compiuta; e si sta aprendo la traccia da Granmichele verso Vizzini.  
 6 La Strada è compiuta per 6 chil.; si sta aprendo la traccia per l'altra metà.  
 11 In Aprile e Maggio si apersero Chil. 10 1/2 di traccia.  
 12 Appaltato ma non ancora incominciato.  
 Tutti i tronchi stradali in corso di costruzione di conto provinciale presi nel loro complesso si possono ritenere eseguiti per una quinta parte.

**STRADE C)**

N.°	IN DIREZIONE	NAZIONALI		PROVIN-	COMUNALI
		N.°	Chil.	CIALI	Chil.
I.	<i>Da Catania al Gigliotto</i>				
1	Dir.° da Camemi a Granmichele . . . . .			10.500	
2	Id. da S. Michele di Ganzaria a Mirabella Imbaccari . . . . .			7.500	
II.	<i>Da Catania a ponte Matrana.</i>				
3	Dir.° da Misterbianco a Fiearazzi . . . . .			6.000	
4	Id. da Valcorrente alla barca di Paternò e da Paternò a tre Fontane . . . . .			15.000	
5	Id. da Adernò al Minissale. = Subdir.° da Castiglione a Francavilla . . . . .			4.500	
6	Id. da Aggira a Troina per Gagliano . . . . .			21.000	
7	Id. dal Bivio di Nicosia ad Assaro . . . . .			4.500	
8	Id. N.° 12 delle Strade B). = Subdir.° per Sperlinga . . . . .			6.000	
9	Id. Id. = Subdir.° da Nicosia al Contrasto confine della provincia di Messina . . . . .			18.000	
10	Id. Id. = Subdir.° da Nicosia a Randazzo per Cesarò, esclusivamente al tronco esistente in provincia di Messina . . . . .	(4)	55.333		
11	Id. Id. = Subdir.° dalla suddetta per Cerami			1.500	
III.	<i>Da Catania a ponte Calatabiano.</i>				
12	Dir.° da Acireale a Riposto per S. Tecla e Stazzi . . . . .			15.500	
13	Subdir.° da Riposto a Canrebbè . . . . .			2.000	
IV. 14	<i>Tronchi diversi. Da Crisa al Ciaramito confine di Caltanissetta . . . . .</i>			10.500	
		(4)	55.333	122.500	

**Osservazioni**

10 Sono eseguiti i tipi planimetrici ed altimetrici dei progetti particolareggiati, tanto dei Chil. 53.333 esistenti in due tratti separati in questa provincia, quanto degli intermedi Chil. 13.087 fra Cerami e Cesarò esistenti in provincia di Messina.

**RIASSUNTO**

DEI TRONCHI DI STRADE NAZIONALI DELLA PROVINCIA DI CATANIA

<b>(3) Strada da S. Catterina a Siracusa e Noto per Caltanissetta e Caltagirone</b>	
Strade A) N.° 2, 3 e 7 della Strada I . . . . .	Chil. 19.608
Strade B) N.° 1, 2, 5 e 6 della I . . . . .	» 41.184
Strade C) . . . . .	» . . . . .
<u>Totale Chil. 60.792</u>	
<b>(4) Strada da Termini a Taormina per Nicosia. Linea principale</b>	
Strade A) . . . . .	Chil. . . . .
Strade B) N.° 12 della II . . . . .	20.386
Strade C) » 10 » II . . . . .	53.333
<u>Totale Chil. 73.719</u>	
<b>(4) Suddetta. = Diramazione su Caltanissetta</b>	
Strade A) N.° 8 e 13 della II . . . . .	Chil. 15.724
Strade B) » 11 » II . . . . .	18.800
<u>34.524</u>	

**PROVINCIA DI GIRGENTI**

**STRADE A)**

N.°	IN DIREZIONE	NAZIONALI		PROVINCIALI mantenute	
		N.°	Chil.	dallo Stato Chil.	dalla Provincia Chil.
I. 1	Da Girgenti alle Case di Panepinto confine della Provincia di Palermo . . . . .			59.396	
2	Dir.° dal quadrivio della Spinasantà a Favara				10.578
3	Id. Dallo stesso per Mirate al Molo . . . .				8.106
4	Id. Dal quadrivio delle Caldare per Canicatti al confine della provincia di Caltanissetta				32.440
5	Id. Subdir.° da Canicatti a Licata . . . .				39.451
6	Id. Dallo stesso quadrivio ad Aragona . .				3.700
7	Id. Dal trivio di Poggio a Comitini . . .				0.350
II.	Da Girgenti per i tempj ai piani di seta pel Molo e circonvallazione di Girgenti . .				10.006
Totale delle Strade A)				59.396	104.631
<b>Osservazioni</b>					
1	Su queste strade cadono due dei ponti, che sono a carico dello Stato, quello sul Platani a Fontana Fredda di 3 archi di 17,00 metri di corda e l'altro sul Barberi sotto Cammarata di 5 archi di Metri 5.25. Nella lunga tratta in cui la strada costeggia il Platani fino al confine con Palermo è assai minacciata dalle corrosioni e dà luogo a notabili spese di ripari.				

**STRADE B)**

N.º	IN DIREZIONE	NAZIONALI		PROVIN- CIALI
		N.º	Chil.	Chil.
1	Dal torrente Landri in confine della provincia di Palermo a Misilbesi in continuazione del N.º 6. III. Strade B) di Palermo . . . . .			20.703
2	Da S. Margherita al Belice confine della provincia di Trapani in continuazione del N.º 6. III. Strade A) di Trapani . . . . .			12.034
	Totale delle Strade B)			32.739
<b>Osservazioni</b>				
1	Di questa tratta è già costruita la metà verso Palermo.			
2	Già aperta al carreggio, non mancando che pochi lavori di completamento.			
<b>STRADE C)</b>				
(1)	Da Palermo a Girgenti per Corleone e Bivona.			
1	Da Girgenti per Cattolica, Cianciana, Alessandria, Bivona, S. Stefano a Filaca confine della provincia di Palermo . . . . .	(2)	89.000	
<b>Osservazioni</b>				
1	Finora i rilievi di campagna e gli studj di progetto sono eseguiti sopra 10 Chil.			
	Il Consiglio provinciale di Girgenti ha stanziata la somma di L. 4,500,000 per esecuzione d'una rete di Strade Provinciali; e il 10 Luglio furono pubblicati gli avvisi per l'asta pubblica.			

PROVINCIA DI MESSINA

**STRADE A)**

N.º	IN DIREZIONE	NAZIONALI		PROVINCIALI mantenute		COMU- NALI
		N.º	Chil.	dallo Stato	dalla Provin.	
I.	<i>Da Messina a ponte Calatabiano, confine della provincia di Catania.</i>					
1	Da Messina al bivio di Taormina . . . . .			47.830		
2	Dal detto bivio al ponte Calatabiano . . . . .	(4)	6.051			18.000
3	Dir.º per Ali, Fiumedinisi, Savoca ed Itala					
4	Id. per Taormina . . . . .	(4)	3.054			
II.	<i>Da Messina al Pollina confine della provincia di Palermo per la marina.</i>					
5	Da Messina al secondo bivio di Milazzo . . . . .					36.228
6	Dal detto bivio a Salicà . . . . .	(4)	13.033			
7	Da Salicà ad Acquadolci . . . . .					70.204
8	Da Caronia a Santo Stefano . . . . .					8.000
9	Dir.º per Castania . . . . .					6.000
10	Id. 1.ª per Milazzo . . . . .					5.000
11	Id. 2.ª per Milazzo . . . . .	(4)	5.730			
12	Id. per S. Lucia . . . . .					9.000
13	Id. per Castoreale . . . . .					12.000
14	Id. per Furnari e Tripi . . . . .					15.000
15	Id. per Reitano e Mistretta . . . . .					18.000
II. 16	<i>Da Messina a Capo di Faro . . . . .</i>					12.000
	Totale delle Strade A)	(4)	27.868	47.830	126.432	83.000

**Osservazioni**

Lungo la Strada N.º 4 cadono 30 ponti a costruirsi dallo Stato e per i quali il Governo ha convenuto colla Società ferroviaria, che costruisse i suoi ponti pel doppio binario, onde servissero tanto per la ferrovia che per la strada provinciale ora mantenuta provvisoriamente dallo Stato.

Nella II strada N.º 5, 6, 7 e 8 cadono i primi 12 dei 52 ponti che lo Stato si obbligò di costruire lungo detta Strada, ossia i segnati coi numeri progressivi da 1 a 21 del Quadro IV.º Prospetto 1º e 2º.



**STRADE B)**

N.º	IN DIREZIONE	NAZIONALI		PROVIN- CIALI
		N.º	Chil.	Chil.
II.	<i>Da Messina al Pollina confine della provincia di Palermo per la marina</i>			
1	Tronchi diversi fra Acquedolci e Santo Stefano . . . . .			20.000
2	Da S. Stefano al Pollina . . . . .			13.028
3	Diram.º da Salicà a Novara . . . . .	(4)	22.000	
	Totale delle Strade B)	(4)	22.000	33.028
<b>Osservazioni</b>				
1	Tronchi ormai terminati e già esercibili dal carreggio, oltre a' lavori di compimento eseguiti lungo i tronchi già aperti al carreggio ai N. 7 e 8 delle Strade A).			
2	Fra S. Stefano e Tusa i lavori di terra sono eseguiti per due terzi, oltre ad esservi costrutte varie opere d'arte; contestazioni fra l'appaltatore e la provincia sospesero per alcun tempo i lavori, ma è sperabile che riprenderanno bentosto con attività.			
3	A tutto Maggio l'appaltatore non aveva messo mano ai lavori, ma in Luglio incominciò, accettando il progetto definitivo già approvato dal Ministero, e compilato dall'Ufficio provinciale del Genio civile, che però si limita al tratto più agevole da Salicà a Mazzarà. Pel tratto successivo non esiste ancora progetto.			

**STRADE C)**

N.º	IN DIREZIONE	NAZIONALI		PROVIN- CIALI
		N.º	Chil.	Chil.
I.	<i>Da Messina a ponte Calatabiano confine con Catania.</i>			
1	Dir.º da Giardini all'Alcantara presso Randazzo provincia di Catania . . . . .	(4)	31.500	
2	Seguito di detta diramazione oltre Randazzo fra Cesarò e Cerami . . . . .	(4)	15.087	
II.	<i>Da Messina al Pollina confine di Palermo.</i>			
3	Continuazione della diramazione N.º 3 delle Strade B) da Novara all'Alcantara presso Randazzo . . . . .	(4)	27.000	
	Totale delle Strade C)		73.587	

**Osservazioni**

- 1 Gli studii sono eseguiti fra Giardini e Kaggi.
- 2 Progetto che si redige dall'Ufficio del Genio civile di Catania, come all'osservazione sulle Strade C) di quella provincia.
- 3 Sono iniziati gli studii di campagna.  
Il Consiglio provinciale con deliberazione 13 novembre 1863 approvò il contratto di costruzione d'una rete stradale provinciale col signor Ingegnere Giordano a L. 24m. al Chil; e con deliberazione 21 ottobre 1864 approvò la seguente rete stradale.
- 1 Da Patti a Randazzo rasentando S. Piero, Montalbano e S. Domenico.
- 2 Da S. Angelo per Raccuia a Randazzo.
- 3 Da Capo d'Orlando per Naso alla precedente.
- 4 Da S. Agata a Cesarò e confine con Catania rasentando S. Fratello.
- 5 Da Mistretta al Contrasto confine con Catania.
- 6 Da S. Lucia all'Ionio, ossia alla Strada I.

Non essendo stato finora presentato verun progetto non ho potuto indicare le rispettive lunghezze delle Strade delle rete.

RIASSUNTO

DEI VARI TRONCHI DI STRADE NAZIONALI DELLA PROVINCIA DI MESSINA.

(4) <i>Strada da Termini a Taormina per Nicosia. Linea principale.</i>		
<i>Strade A)</i> N.° 2 e 4 della I . . . . .	Chil.	9.105
<i>Strade B)</i> . . . . .		
<i>Strade C)</i> . . . . .		46.587
<b>Totale Chil.</b>		<b>55.692</b>
(4) <i>Suddetta. Diramazione su Milazzo.</i>		
<i>Strade A)</i> N.° 6 e 11 della II . . . . .		18.763
<i>Strade B)</i> . . . . .	Id.	22.000
<i>Strade C)</i> . . . . .	Id.	27.000
<b>Totale Chil.</b>		<b>67.763</b>

PROVINCIA DI PALERMO

STRADE A)

N.°	IN DIREZIONE	NAZIONALI		PROVINCIALI mantenute		COMUNALI
		N.°	Chil.	dallo Stato	dalla Provin.	
I. 1	<i>Da Palermo al Pollina confine della Provincia di Messina.</i>	(4)	9.760		82.765	
2	<i>Diram.° dall'acqua dei Corsari a Villabate</i>				1.100	
3	<i>Id. per Bagheria, Solanto, Castel d'Acia ed Altavilla . . . . .</i>					5.000
4	<i>Id. da Termini a Caccamo . . . . .</i>	(4)	7.760			10.150
5	<i>Id. dal Fiume Torto a Cerda . . . . .</i>					0.500
6	<i>Id. per Campofelice . . . . .</i>					
II.	<i>Da Palermo al confine della provincia di Caltanissetta presso Valledlunga ed alle Case di Panepinto, confine colla provincia di Girgenti.</i>					
7	<i>Dal bivio di Marineo al confine di Caltanissetta . . . . .</i>			58.156		6.000
8	<i>Dir.° da Villafrate a Mezzojuso . . . . .</i>					
9	<i>Id. dal Manganaro per Lercara al confine con Girgenti . . . . .</i>			23.302		1.000
10	<i>Id. per Roccapalumba . . . . .</i>					
III.	<i>Da Palermo ai Landri, confine della provincia di Girgenti per Marineo e Corleone.</i>	(2)	20.867			
11	<i>Da Palermo al bivio di Marineo . . . . .</i>	(2)	15.604			
12	<i>Dal bivio di Marineo al bivio di Ficuzza . . . . .</i>	(2)	19.519			
13	<i>Dal bivio di Ficuzza a Marracalcina oltre Corleone . . . . .</i>			21.230		
14	<i>Da Marracalcina a Chiusa . . . . .</i>					
IV. 15	<i>Da Palermo al bivio di Ficuzza per Piana de' Greci . . . . .</i>				40.825	
V. 16	<i>Da Palermo al ponte Finocchio, confine della provincia di Trapani.</i>	(1)	41.785			
17	<i>Dir.° per S. Giuseppe e Pietralonga . . . . .</i>				24.258	4.500
VI. 18	<i>Da Palermo a Partinico per Montelepre . . . . .</i>				28.487	3.330
VII. 19	<i>Da Palermo a Terrasini per Capaci . . . . .</i>				29.730	6.500
20	<i>Diramazioni per Isola delle femmine, Carini e Cinisi . . . . .</i>					
<b>Totale delle Strade A)</b>			<b>115.295</b>	<b>102.688</b>	<b>207.165</b>	<b>36.980</b>

**Osservazioni**

- 1 Il confine di Messina è a Met. 775 oltre il fiume Pollina.  
 7 Il tronco 5 da Palermo al bivio si contemplò nella strada III.<sup>a</sup> N.° 11 perchè nazionale coi susseguenti 12 e 13.  
 14 I 21.230 Ch. ora mantenuti dallo Stato dovranno ritornare alla provincia, dacchè fu deliberato di costruire la strada nazionale fra Corleone e Bivona per Prizzi anzicchè per Palazzo Adriano.

Coll'esecuzione dei ponti sull'Imera Settentrionale, sul Piletto, sul Roccella, sul Pollina, sul S. Pietro e sul Saraceno, di cui il 2.° 3.° e 4.° sono già aperti al carreggio, ed il 1.° e 5.° saranno terminati nel corrente anno, nessun altro ponte in questa provincia dovrà costruirsi a carico dello Stato sopra strade provinciali.

**STRADE B)**

N.°	IN DIREZIONE	NAZIONALI		PROVIN-	
		N.°	Chil.	CIALI	
I. 1	<i>Da Palermo al Pollina confine con Messina.</i>				
	Accessi al ponte sul Pollina . . . . .			1.370	
2	<i>Diramaz.° N.° 5 delle Strade A) da Cerda a Caltavuturo . . . . .</i>	(4)	22.555		4.130
3	<i>Id. dal ponte Malpertuso verso Castelbuono</i>				
II.	<i>Da Palermo al confine con Caltanissetta verso Vallelonga ed al confine con Girgenti a Panepinto.</i>				
4	<i>Dir.° per Vicari . . . . .</i>				2.500
5	<i>Subdir.° della Dir.° N.° 9 delle Strade A) per Castronovo . . . . .</i>				6.930
II.	<i>Da Palermo ai Landri confine con Girgenti per Corleone.</i>				
6	<i>Continuazione del N.° 13 delle Strade A) da Chiusa ai Landri . . . . .</i>			9.950	
V.	<i>Da Palermo al ponte Finocchio confine con Trapani.</i>				
7	<i>Dir.° per Balestrate . . . . .</i>				6.000
VI.	<i>Da Palermo a Partinico per Montelepre . .</i>				
8	<i>Dir.° per Torretta . . . . .</i>				4.400
	Totale delle Strade B)	(4)	22.555	11.320	23.960

**Osservazioni**

- 2 Questa linea è distinta in due appalti; l'uno per Chil. 13.523, l'altro per 9.032; lunghezze che comprendono anche quelle dei ponti sul Salito e sul Caltavuturo, che non fanno parte dei due contratti. Del primo sono già esercibili Chil. 12.200, a cui non mancano che due ponticelli di 5 metri di luce e Met. 800 d'imbricciamento, oltre ad alcuni restauri di guasti delle frane dello scorso inverno; del secondo furono compiuti Chil. 4.700, di cui Met. 900 furono distrutti dalle recenti frane; fu aperta la traccia con parte delle opere d'arte per altri Chil. 2.300 e pei rimanenti Chil. 2.000, non solo v'è ancor tutto a fare ma è pur d'uopo di variare la linea del progetto, perchè le frane esportarono altri 900 metri circa della progettata sua sede. I lavori del primo appalto saranno compiuti nel corrente anno; quelli del secondo in uno ai due ponti, i di cui progetti sono in approvazione, non potranno esserlo che nel 1866.

**STRADE C)**

N.°	IN DIREZIONE	NAZIONALI			PROVIN- CIALI			COMUNALI		
		N.°	Chil.		N.°	Chil.		N.°	Chil.	
I.	<i>Da Palermo al Pollina confine con Messina per le marine.</i>									
1	Tronco oltre l'accesso destro a raggiungere il confine . . . . .					0.265				
2	Dir.° continuativa del N.° 4 delle Strade A) da Caccamo alla Strada II per Baucina .					25.000				
3	Id. Id. del N.° 2 delle Strade B) da Caltavuturo alla sella di Donnalegge . . . .	(4)	20.580							
4	Id. In seguito da detta sella a Petralia Soprana . . . . .	(4)	16.420							
5	Id. come sopra da Petralia Soprana per Gangi al torrente Cannella, confine con Catania . . . . .	(4)	23.000							
6	Id. Id. detta 3 delle Strade B) dal ponte Maltupertuso per Castelbuono a Ganci . . . .					26.540		9.330		
II.	<i>Da Palermo al confine con Caltanissetta.</i>									
7	Dir.° per Alia . . . . .							1.200		
III.	<i>Da Palermo ai Landri confine con Girgenti.</i>									
8	Dir.° per Belmonte . . . . .							5.000		
9	Id. da Marracalcina presso Corleone per S. Barbara sotto Prizzi e Filaca al confine con Girgenti sopra S. Stefano . . . .	(2)	35.000							
VII.	<i>Da Palermo a Terrasini per Capaci.</i>									
10	Continuazione per Partinico.					13.000				
	Totale delle Strade C)		95.000		64.805			15.530		

**Osservazioni**

- 3 Progetto approvato.
- 4 In studio.
- 9 Dopo l'abbandono degli studi da Chiusa a Palazzo Adriano, si iniziarono quelli da Marracalcina verso Prizzi.

**RIASSUNTO**

DEI TRONCHI DI STRADE NAZIONALI NELLA PROVINCIA DI PALERMO

(1) <i>Da Palermo a Trapani per Alcamo.</i>		
Strade A) N.° 16 Strada V . . . . .	Chil.	41.785
Strade B) . . . . .		
Strade C) . . . . .		
Totale della Strada (1)	Chil.	41.785
(2) <i>Da Palermo a Girgenti per Corleone e Bivona.</i>		
Strade A) N. 11, 12 e 13 della III . . . . .	Chil.	55.990
Strade B) . . . . .		
Strade C) N.° 9 della III . . . . .	Chil.	35.000
Totale della Strada (2)	Chil.	90.990
(4) <i>Da Termini a Taormina per Nicosia. Linea principale.</i>		
Strade A) N.° 1 e 5 della Strada I . . . . .	Chil.	17.520
Strade B) » 2 » » . . . . .		22.555
Strade C) » 3, 4 e 5 » » . . . . .		60.000
Totale della Strada (4)	Chil.	100.075

PROVINCIA DI SIRACUSA

STRADE A)

N.°	IN DIREZIONE	NAZIONALI		PROVIN- CIALI
		N.°	Chil.	Chil.
I.	<i>Da Siracusa al Dorilli confine della Provincia di Calta- nissetta.</i>			
1	Da Siracusa a Noto . . . . .	(3)	33.761	
2	Da Noto a Vittoria . . . . .			79.179
3	Dir.° da Noto a Pachino . . . . .			20.812
4	Id. Subdir.° per Calabernardo . . . . .			5.964
5	Circonvallazione di Noto . . . . .			1.000
6	Dir.° da Noto verso Palazzolo . . . . .			12.886
7	Dir.° da Noto verso Giarratana . . . . .			12.760
8	Id. dal bivio Barilifezza a Pozzallo . . . . .			9.936
9	Id. dal bivio Caltano per Scicli a Sampieri . . . . .			19.032
10	Id. da Ragusa a Torre Marzarelli . . . . .			23.043
11	Id. d'accesso in Ragusa . . . . .			1.519
12	Id. da Comiso a Gulfi verso Chiaramonte . . . . .			14.054
13	Id. da Vittoria a Scoglitti . . . . .			12.675
II.	<i>Da Siracusa a Passomarinò confine della provincia di Ca- tania.</i>			
14	Da Siracusa a Palazzolo . . . . .	(3)	43.121	
III. 15	<i>Da Siracusa al Barigello confine della provincia di Ca- tania . . . . .</i>			57.505
16	Diram.° per Melilli e Sortino con intermedia interru- zione . . . . .			5.492
17	Id. da Villasmara ad Augusta . . . . .			14.220
	Totale delle Strade A)	(3)	76.882	290.077

Osservazioni

- 1 Manca il ponte sul Cassibile presso Noto, il di cui progetto è in studio.
- 2 Sono in costruzione o sistemazione tre importanti ponti di conto provin-  
ciale sui torrenti Asinaro, Tellaro ed Irmínio non che il ponte sul Do-  
rilli di conto Nazionale.

STRADE B)

N.°	IN DIREZIONE	NAZIONALI		PROVIN- CIALI
		N.°	Chil.	Chil.
I.	<i>Da Siracusa al Dorilli confine della provincia di Calta- nissetta.</i>			
1	Da Vittoria al confine a continuazione del N.° 2 delle strade A) . . . . .			14.860
3	Id. N.° 3 delle strade A) Subdir.° per Marzamemi . . . . .			4.075
4	Id. Continuativa del N.° 6 delle strade A) . . . . .			14.262
5	Id. Subdir.° da Passoladro a Bagni Canicattini . . . . .			7.399
6	Ig. per Rosolini . . . . .			1.796
7	Id. da Spaccaforno a Pozzallo . . . . .			9.530
8	Id. N.° 9 delle strade A) Subd.° da Scicli a Donna Lucata . . . . .			2.970
9	Id. da Contrada Annunziata presso Ragusa a passo La- vandajo per Monterosso . . . . .			29.022
11	Id. in continuazione del N.° 12 delle strade A) per Chiaro- monte ad innestarsi colla precedente N.° 9 B) a Giallupo . . . . .			7.387
12	Id. da Comiso al Piombo . . . . .			10.229
13	Id. da Vittoria a S. Croce . . . . .			16.621
14	Id. Subdir.° da S. Croce a Marzarelli . . . . .			4.436
15	Id. da Vittoria a Biscari . . . . .			8.588
II.	<i>Da Siracusa a Passomarinò confine con Catania.</i>			
16	Da Palazzolo a Passomarinò . . . . .	(3)	18.350	
19	Id. Subdir.° da Palazzolo a Giarratana . . . . .			15.514
20	Id. per Buscemi . . . . .			4.783
23	Id. da Buccheri a Lentini e Francofonte . . . . .			34.934
III.	<i>Da Siracusa al Barigello, confine con Catania.</i>			
24	Dir.° N.° 16 delle strade A) = Tronco intermedio . . . . .			7.472
2	Dir.° da Avola alla marina . . . . .			1.152
10	Id. Subdir.° da Giallupo a Giarratana . . . . .			2.603
17	Dir.° da Fusco a Canicattini . . . . .			21.540
18	Id. da Salarino alla precedente . . . . .			6.776
21	Id. da Buccheri a Ferla per Ficazzi e Cassaro . . . . .			16.640
22	Id. Subdir.° da Ficazzi a Sortino . . . . .			17.650
	Totale delle Strade B)	(3)	18.350	260.241

**Osservazioni**

Per le Strade ai N. 2, 10, 17, 18, 21 e 22 sono stipulati i contratti di appalto ma non furono ancora iniziati i lavori.

Per quelli ai N. 9, 11 e 23 dopo essersi aperti Chil. 19.500 di traccia si sospesero i lavori per deficienza di fondi.

I N. 1, 4 e 20 sono già aperti al carreggio e non occorrono che di pochi lavori di completamento.

Dicesi lo stesso del N.° 16 che fa parte della Strada Nazionale (3), a cui non manca che un ponte sull'Anapo fra Palazzolo e il bivio di Buscemi e il compimento di quello sul Passomarino già armato.

In tutte le altre strade i lavori presi in complesso corrispondono ad oltre la quarta parte del lavoro totale.

**STRADE C)**

N.°	IN DIREZIONE	NAZIONALI		PROVIN- CIALI
		N.°	Chil.	Chil.
I	<i>Da Siracusa al Dorilli confine con Caltanissetta.</i>			
1	Dir.° 8 e 9 A). Unione di Pozzallo a Sampieri . . . . .			10.147
2	Id. da Modica a Giarratana . . . . .			19.300
3	Dir.° 15 B) Subdir.° da Biscari al confine di Catania . . . . .			7.632
4	Id. Id. da Biscari alla strada da Comiso a Chiaromonte . . . . .			22.308
II	<i>Da Siracusa a Passomarino confine con Catania.</i>			
5	Dir.° N.° 23 B). = Subdir.° da Francofonte a Passonitello confine con Catania . . . . .			7.200
III	<i>Da Siracusa al Barigello confine con Catania.</i>			
6	Dir.° N.° 17 A) = Subdir.° da Augusta a Brucoli . . . . .			5.500
	Totale delle Strade C)			72.087
	<b>RIASSUNTO</b>			
	DEI TRONCHI DI STRADE NAZIONALI DELLA PROVINCIA DI SIRACUSA			
3)	<i>Da S. Catterina a Siracusa e Noto per Caltanissetta e Caltagirone.</i>			
	Strade A) N.° 1 della I e 14 della II . . . . .		76.882	
	Strade B) N.° 16 della II . . . . .		18.350	
	Strade C). . . . .			
	Totale della strada nazionale (3)		95.232	

**PROVINCIA DI TRAPANI**

**STRADE A)**

N.°	IN DIREZIONE	NAZIONALI		PROVIN- CIALI	COMUNALI
		N.°	Chil.	Chil.	Chil.
I	<i>Da Trapani al ponte del Finocchio, confine della provincia di Palermo.</i>	(1)	58.574		
2	Dir.° dal bivio di Pacheco a Marsala . . . . .			29.500	
3	Id. Subdir.° da Marsala verso Salemi . . . . .			14.000	
4	Id. per Monte S. Giuliano . . . . .			9.567	
5	Id. per S. Marco fino ad innestarsi alla precedente . . . . .				13.500
6	Id. da Calatafimi al Belice confine della provincia di Girgenti per Salemi e Partanna . . . . .			42.418	
7	Id. Subdir.° dal trivio del Sacramento a Marsala per Castelvetro e Mazzara . . . . .			54.716	
8	Id. Da Franginesi a Castellammare . . . . .				7.000
	Totale delle Strade A)	(1)	58.574	150.201	20.500

**Osservazioni**

1 Appena saranno compiuti i 15 Chil. N.° 1 delle Strade B) di deviazione fra Alcamo e Calatafimi di questa linea della stessa lunghezza diventerà Nazionale il nuovo tratto e si consegnerà alla provincia quello da abbandonarsi. Fino a quel giorno però entrambi i tronchi sono a carico del Governo, ma il secondo dei due può considerarsi come strada provinciale mantenuta provvisoriamente dallo Stato.

**STRADE B)**

N.º	IN DIREZIONE	NAZIONALI			PROVIN- CIALI			COMUNALI		
		N.º	Chil.	Chil.	Chil.	Chil.	Chil.	Chil.	Chil.	
I.	<i>Da Trapani al ponte del Finocchio, confine con Palermo.</i>									
1	Deviazione fra Alcamo e Calatafimi . . .	(1)	15.408							
2	Dir.º da Trapani a Bonagia . . . . .							15.000		
3	Id. N.º 2, A) Subdir.º da Pacheco alla nazio- nale . . . . .							11.000		
4	Id. in continuazione del N.º 3. A) da Mar- sala a Salemi . . . . .					28.000				
5	Id. N.º 6. A) Subdir.º dal bivio di S. Ninfa a Poggioreale. Tronco da Gibellina a Pog- gioreale . . . . .					7.000				
6	Id. dai Bagni Segestani a Castellammare .					8.550				
	Totale delle Strade B)	(1)	15.408	43.550				26.000		

**Osservazioni**

I N. 4 5 e 6 sono pressochè compiuti; però il N.º 5 non potrà essere che di poco servizio fintanto che non si costruirà il tronco d'unione di Gibellina per S. Ninfa alla Dir.º N. 6, A), tronco che è in progetto al N.º 4, C).

**STRADE C)**

N.º	IN DIREZIONE	NAZIONALI			PROVIN- CIALI			COMUNALI		
		N.º	Chil.	Chil.	Chil.	Chil.	Chil.	Chil.	Chil.	
I.	<i>Da Trapani al confine di Palermo.</i>									
1	Dir.º N.º 5. B) Dal bivio di S. Ninfa per S. Ninfa a Gibellina e Partanna . . . .							21.350		
2	Id. Subdir.º da Gibellina verso Alcamo . .							18.000		
	Totale delle strade C)							39.350		

**RIASSUNTO**

DEI TRONCHI DI STRADE NAZIONALI DELLA PROVINCIA DI TRAPANI.

(1) *Da Palermo a Trapani per Alcamo.*  
*Strade A) N.º I, 1 . . . . .* Chil. 58.574  
*Strade B). Non si espongono i Chil. 15.408 N.º I, 1, perchè non sono*  
*che sostituibili ad altrettanti della linea di strade A). . . . .*  
*Strade C) . . . . .*

Totale delle strade nazionali Chil. 58.574

QUADRO SECONDO

COMUNI SICILIANI E LORO POPOLAZIONI

CHE ALL'EPOCA DEL 30 MARZO 1862 SI TROVAVANO

- a) *forniti di Strade Nazionali, Provinciali o Comunali con cui poter comunicare coi rispettivi Capiluoghi di Mandamento.*
- b) *privi di Strade di comunicazione coi detti Capiluoghi.*



PROVINCIA DI CALTANISSETTA

Comuni dotati di Strade	Popolazione	Comuni privi di Strade	Popolazione
1 CALTANISSETTA	23.879	1 Acquaviva Platani	1,630
2 S. Cataldo	12,795	2 Buonpensiere	475
3 S. Caterina Villamosa	6,382	3 Campofranco	2,195
4 Serra di Falco	6,362	4 Belia	3,360
5 Valle lunga	4,981	5 Marianopoli	1,796
6 Barrafranca	8,928	6 Montedoro	2,145
7 Calascibetta	5,365	7 Mussomeli	8,468
8 Castrogiovanni	14,633	8 Resultano	4,069
9 PIAZZA ARMERINA	22,142	9 Sommatino	4,324
10 Pietraperzia	10,540	10 Sutera	3,725
11 Villarosa	6,757	11 Villalba	3,349
		12 Aidone	5,920
N.° 11 Comuni con abitanti	<u>122,764</u>	13 Valguarnera	9,519
		14 Butera	5,141
		15 Mazzarino	11,474
		16 Niscemi	9,325
		17 Riesi	9,325
		18 TERRANOVA	13,974
		N.° 18 Comuni con abitanti	<u>100,414</u>

RIASSUNTO

	CAPILUOGHI DI		NUMERO TOTALE dei Comuni	POPOLAZIONE
	Comondario	Mandamento		
Comuni dotati di Strade	2	9	11	122,764
Comuni privi di Strade	1	10	18	100,414
	<u>3</u>	<u>19</u>	<u>29</u>	<u>223,178</u>

PROVINCIA DI CATANIA

Comuni dotati di Strade	Popolazione	Comuni privi di Strade	Popolazione
1 Aci-Bonaccorso	1,136	1 Granmichele	10,038
2 Aci-Castello	1,990	2 Licodia	5,769
3 Aci-Catena	4,623	3 Mineo	9,154
4 ACIREALE	35,447	4 Mirabella Imbaccari	3,863
5 Aci-S. Antonio	4,623	5 Raddusa	1,639
6 Calatabiano	2,818	6 Rammacca	2,982
7 Castiglione di Sicilia	5,001	7 S. Cono	1,232
8 Fiume freddo di Sicilia	1,413	8 S. Michele di Ganzaria	3,138
9 Giarre	17,197	9 Camporotondo Etneo	731
10 Lingua glossa	8,076	10 Motta S. Anastasia	3,306
11 Mascali	3,797	11 Assaro	3,267
12 Piedimonte Etneo	5,147	12 Carcaci	125
13 Randazzo	7,136	13 Catenanova	1,637
14 Riposto	6,531	14 Cerami	4,410
15 CALTAGIRONE	24,417	15 Gagliano Castelferrato	3,915
16 Militello in val di Catania	9,758	16 Nicosia	14,731
17 Palagonia	4,904	17 Sperlinga	1,709
18 Vizzini	13,362	18 Troina	8,299
19 Aderò	12,999		
20 Bel passo	7,339	N.° 18 Comuni con abitanti	<u>79,987</u>
21 Biancavilla	9,328		
22 Bronte	12,092		
23 CATANIA	68,810		
24 Gravina di Catania	1,394		
25 Maletto	2,640		
26 Mascalucia	3,148		
27 Misterbianco	6,129		
28 Nicolosi	2,688		
29 Paternò	15,308		
30 Pedara	3,190		
31 S. Agata Battiati	510		
32 S. Gio. in Galermo	971		

Comuni dotati di Strade	Popolazione
33 S. Gio. la Punta . . . . .	1,630
34 S. Gregorio di Catania . . . . .	1,621
35 S. Maria di Licodia . . . . .	2,749
36 S. Pietro-Clarena . . . . .	947
37 Scordia . . . . .	6,563
38 Tre Castagni . . . . .	3,033
39 Tremestieri . . . . .	1,176
40 Via grande . . . . .	2,933
41 Zaffarana Etnea . . . . .	3,543
42 Aggira . . . . .	11,646
43 Centuripe . . . . .	6,913
44 Leonforte . . . . .	12,248
45 Nissoria . . . . .	2,552
46 Regalbuto . . . . .	8,995

N.° 46 Comuni con abitanti 370,473

RIASSUNTO

	CAPILUOGHI DI		NUMERO TOTALE dei Comuni	POPOLAZIONE
	Circondario	Mandamenti		
Comuni dotati di Strade	3	26	46	370,473
Comuni privi di Strade	1	8	18	79,987
	<u>4</u>	<u>34</u>	<u>64</u>	<u>450,460</u>

\* Catania comprende tre Mandamenti.

PROVINCIA DI GIRGENTI

Comuni dotati di Strade	Popolazione	Comuni privi di Strade	Popolazione
1 Casteltermini . . . . .	7,607	1 Alessandria della Rocca . . . . .	5,214
2 Aragona . . . . .	10,440	2 BIVONA . . . . .	3,690
3 Campobello di Licata . . . . .	5,821	3 Burgio . . . . .	4,930
4 Canicatti . . . . .	20,149	4 Calamonaci . . . . .	828
5 Comitini . . . . .	1,626	5 Cammarata . . . . .	4,907
6 Favara . . . . .	12,829	6 Cianciana . . . . .	4,582
7 GIRGENTI . . . . .	17,194	7 Lucca Sicula . . . . .	1,796
8 Grotte . . . . .	6,487	8 Ribera . . . . .	6,439
9 Licata . . . . .	15,481	9 S. Biagio Platani . . . . .	2,311
10 Porto Empedocle . . . . .	4,946	10 S. Giovanni di Cammarata . . . . .	3,203
11 Raccalmuto . . . . .	10,623	11 S. Stefano Quisquino . . . . .	5,297

N. 11 Comuni con abitanti 113,203

12 Villafranca Sicula . . . . .	2,413
13 Camastra . . . . .	1,067
14 Castro Filippo . . . . .	2,538
15 Cattolica . . . . .	5,990
16 Montallegro . . . . .	1,626
17 Naro . . . . .	10,530
18 Palma di Montechiaro . . . . .	11,227
19 Raffadali . . . . .	6,012
20 Ravanusa . . . . .	7,448
21 Realmonte . . . . .	2,001
22 S. Angelo Muxharo . . . . .	1,005
23 Siculiana . . . . .	5,764
24 Caltabellotta . . . . .	6,175
25 Menfi . . . . .	9,972
26 Montevago . . . . .	3,002
27 Sambuca Zabut . . . . .	8,982
28 SCIACCA . . . . .	14,292
29 S. Margherita di Belice . . . . .	7,414

N.° 29 Comuni con abitanti 150,677

RIASSUNTO

	CAPILUOGHI DI		NUMERO TOTALE dei Comuni	POPOLAZIONE
	Circondario	Mandamento		
Comuni dotati di Strade	1	8	11	113,203
Comuni privi di Strade	2	15	29	150,677
	<u>3</u>	<u>23</u>	<u>40</u>	<u>263,880</u>

PROVINCIA DI MESSINA

Comuni dotati di Strade	Popolazione	Comuni privi di Strade	Popolazione
1 Barcellona Pozzo di Gotto .	20,246	1 Antillo .	1,036
2 CASTROREALE .	7,533	2 Basicò (Casalnuovo) .	1,634
3 Falcone .	1,054	3 Castelmolo (Mola) .	1,017
4 Furnari .	2,084	4 Castelvecchio siculo (Casalvecchio) .	2,530
5 Giardini .	1,856	5 Forza d'Agrò .	1,833
6 Meri .	1,234	6 Francavilla di Sicilia .	4,023
7 Savoca .	2,039	7 Gallodoro .	1,748
8 Taormina .	2,978	8 Graniti .	1,831
9 Tripi .	2,731	9 Kaggi .	542
10 Ali .	2,710	10 Limina .	1,773
11 Bavuso .	1,099	11 Locadi .	407
12 Fiume dinisi .	3,104	12 Malvagna .	1,378
13 Guidomandri .	943	13 Mazzarà S. Andrea .	1,230
14 Itala .	1,861	14 Mojo Alcantara .	336
15 MESSINA .	67,794	15 Mongiuffi Melia .	1,896
16 Galati .	10,502	16 Montalbano d'Elicona .	4,299
17 Gazzi .	8,471	17 Motta Camastra .	1,618
18 Gesso .	8,813	18 Nocera di Sicilia .	7,288
19 Milazzo .	10,493	19 Roccaflorita .	411
20 Pace .	7,744	20 Roccella Val Demone .	1,883
21 Nizza S. Ferdinando .	2,078	21 S. Teresa di Riva .	2,428
22 Roccalumera .	2,259	22 Calvaruso .	1,036
23 S. Stefano di Bria .	1,202	23 Condò .	1,104
24 Scaletta Zangiea .	1,122	24 Gualtieri Sicamino .	2,841
25 Spadafora S. Martino .	2,830	25 Mandanici .	1,073
26 Caronia .	3,649	26 Monforte S. Giorgio .	3,019
27 MISTRETTA .	10,638	27 Pagliara .	1,221
28 Rejtano .	1,144	28 Rocca valdina .	2,390
29 S. Stefano Camastra .	4,273	29 Rametta .	3,639
30 Brolo .	1,133	30 S. Filippo .	2,867
31 Gioiosa Marea .	4,624	31 S. Lucia del Mela .	3,683
32 Olivieri .	585	32 S. Pietro Monforte .	4,370
33 PATTI .	7,574	33 Saponara Villafranca .	3,215
34 S. Agata di Militello .	4,091	34 Spadafora S. Pietro .	583
		35 Valdina .	646
N.º 34 Comuni con abitanti	212,577	36 Venetico .	968
Lipari isole .	19,133	37 CapiZZi .	3,663
		38 Castelluccio .	1,982

Comuni dotati di Strade	Popolazione	Comuni privi di Strade	Popolazione
	212,577	39 Cesarò .	3,428
		40 Motta d'Affermo .	2,124
		41 Pettineo .	2,057
		42 S. Fratello .	7,200
		43 S. Teodoro .	1,073
		44 Tusa .	4,057
		45 Alcara dei fusi .	2,104
		46 Capri Leone .	824
		47 Castania .	2,187
		48 Ficarra .	2,360
		49 Floresta .	934
		50 Frazzano .	1,103
		51 Galati Mamertino .	2,153
		52 Librizzi .	2,002
		53 Longi .	1,310
		54 Militello Rosmarino .	1,734
		55 Mirto .	1,487
		56 Montagnareale .	2,226
		57 Naso .	9,225
		58 Piraino .	3,462
		59 Raccuja .	2,278
		60 S. Angelo di Brolo .	3,246
		61 S. Domenica .	1,324
		62 S. Marco d'Alfonso .	1,879
		63 S. Pietro sopra Patti .	3,496
		64 S. Salvatore di Fitalia .	1,913
		65 Sinagra .	3,111
		66 Tortorici .	6,443
		67 Ucria .	3,017
		N.º 67 Comuni con abitanti	163,329
<b>RIASSUNTO</b>			
	CAPILUOGHI DI	NUMERO TOTALE	POPOLAZIONE
	Circondario   Mandamento	dei Comuni	
Comuni dotati di Strade	4   16	34	212,577
Comuni privi di Strade	—   12	67	163,329
Comuni insulari	—   1	1	376,106
	4   29	102	395,239

\* I Capiluoghi di Mandamento Galati, Gazzi, Gesso e Pace vennero nella nuova Circoscrizione considerati come frazioni di Messina, ma nel presente stato sia per la loro distanza da Messina, sia per la loro entità si sono considerati come nella precedente Circoscrizione — MESSINA poi conta per due Capiluoghi di Mandamento.

PROVINCIA DI PALERMO

Comuni dotati di Strade	Popolazione	Comuni privi di Strade	Popolazione
1 Campo felice . . . . .	1,231	1 Alimena . . . . .	4,491
2 CEFALÙ . . . . .	11,791	2 Bompietro . . . . .	2,373
3 Lascari . . . . .	986	3 Castelbuono . . . . .	7,948
4 Bisacquino . . . . .	8,690	4 Collesano . . . . .	4,825
5 Campo fiorito . . . . .	1,527	5 Gangi . . . . .	10,532
6 Chiusa Sclafani . . . . .	6,840	6 Geraci Siculo . . . . .	3,333
7 CORLEONE . . . . .	15,330	7 Gratteri . . . . .	2,581
8 Giuliana . . . . .	3,359	8 Isnello . . . . .	2,829
9 Bagheria . . . . .	12,590	9 Petralia soprana . . . . .	5,877
10 Borgetto . . . . .	6,002	10 Petralia sottana . . . . .	6,521
11 Capaci . . . . .	2,482	11 Polizzi generosa . . . . .	5,218
12 Carini . . . . .	12,674	12 Pollina . . . . .	1,473
13 Castel d'accia . . . . .	2,504	13 Santo Mauro Castelverde . . . . .	4,653
14 Cinisi . . . . .	6,714	14 Contessa . . . . .	3,472
15 Ficarazzi . . . . .	1,469	15 Palazzo Adriano . . . . .	4,988
16 Giardinelli . . . . .	484	16 Prizzi . . . . .	11,187
17 Isola delle femmine . . . . .	1,352	17 Roccamena . . . . .	1,198
18 Marineo . . . . .	8,360	18 Balestrate . . . . .	2,105
19 Misilmeri . . . . .	7,458	19 Belmonte Mezzagno . . . . .	3,593
20 Montelepre . . . . .	4,253	20 S. Cristina Gela . . . . .	1,083
21 Monreale . . . . .	15,561	21 Torretta . . . . .	3,714
22 PALERMO . . . . .	194,463	22 Aliminusa . . . . .	1,176
23 Parco . . . . .	3,501	23 Baucina . . . . .	2,996
24 Partinico . . . . .	19,072	24 Caltavuturo . . . . .	5,129
25 Piana de' Greci . . . . .	7,270	25 Castronovo di Sicilia . . . . .	4,029
26 S. Giuseppe jato . . . . .	6,442	26 Cefalà Diana . . . . .	767
27 S. Maria d'Oliastro . . . . .	1,931	27 Ciminna . . . . .	5,323
28 Solanto . . . . .	3,063	28 Godrano . . . . .	840
29 Terrasini Favarotta . . . . .	5,663	29 Montemaggiore Belsito . . . . .	6,446
30 Villabate . . . . .	2,443	30 Sciarà . . . . .	1,354
31 Alia . . . . .	5,599	31 Sclafani . . . . .	900
32 Altavilla Milicia . . . . .	2,717	32 Valle d'Olmo . . . . .	6,814

Comuni dotati di Strade	Popolazione	Comuni privi di Strade	Popolazione
33 Caccamo . . . . .	7,233	33 Ventimiglia di Sicilia . . . . .	4,531
34 Cerda . . . . .	3,463	34 Vicari . . . . .	4,195
35 Lercara Friddi . . . . .	9,007	N.° 34 Comuni con abitanti	138,716
36 Mezzojuso . . . . .	6,502	Isola	
37 Roccapalumba . . . . .	4,923	Ustica . . . . .	2,231
38 TERMINI IMERESE . . . . .	26,193		
39 Trabia . . . . .	3,451		
40 Villafrati . . . . .	2,651		
N.° 40 Comuni con abitanti	444,216		
<b>RIASSUNTO</b>			
	CAPILUOGHI DI Circondario   Mandamento	NUMERO TOTALE dei Comuni	POPOLAZIONE
Comuni dotati di Strade	4   22	40	444,216
Comuni privi di Strade	—   12	34	138,716
			582,932
Isole	—   —	1	2,231
	4   34	75	585,163

\* PALERMO conta sei capoluoghi di Mandamento.

PROVINCIA DI SIRACUSA

Comuni dotati di Strade	Popolazione	Comuni privi di Strade	Popolazione
1 Comiso . . . . .	15,803	1 Biscari . . . . .	2,535
2 Modica . . . . .	30,547	2 Chiaramonte . . . . .	8,273
3 Pozzallo . . . . .	2,774	3 Giarratana . . . . .	2,569
4 Ragusa . . . . .	21,988	4 Monterosso Almo . . . . .	4,942
5 Scicli . . . . .	10,231	5 S. Croce Camerina . . . . .	2,987
6 Spaccaforno . . . . .	7,539	6 Buccheri . . . . .	3,993
7 Vittoria . . . . .	15,855	7 Buscemi . . . . .	2,391
8 Avola . . . . .	10,934	8 Cassaro . . . . .	1,576
9 Noto . . . . .	14,619	9 Ferla . . . . .	3,527
10 Pachino . . . . .	4,933	10 Canicattini (Bagni) . . . . .	5,160
11 Palazzolo Acreide . . . . .	8,987	11 Francofonte . . . . .	4,844
12 Rosolini . . . . .	5,851	12 Sortino . . . . .	7,821
13 Augusta . . . . .	9,735		
14 Carlentini . . . . .	4,721	N.° 12 Comuni con abitanti	50,618
15 Floridia . . . . .	7,853		
16 Lentini . . . . .	9,417		
17 Melilli . . . . .	5,043		
18 SIRACUSA . . . . .	19,757		
19 Solarino . . . . .	2,408		
N.° 19 Comuni con abitanti	208,995		
<b>RIASSUNTO</b>			
	CAPILUOGHI DI	NUMERO TOTALE	POPOLAZIONE
	Circondario   Mandamento	dei Comuni	—
Comuni dotati di Strade	3   12	15	189,365
Comuni privi di Strade	—   1	4	15,423
			204,788
Isole	—   2	2	10,193
	3   15	21	214,981

PROVINCIA DI TRAPANI

Comuni dotati di Strade	Popolazione	Comuni privi di Strade	Popolazione
1 ALCAMO . . . . .	19,518	1 Camporeale . . . . .	3,157
2 Calatafimi . . . . .	8,731	2 Gibellina . . . . .	5,426
3 Castellammare . . . . .	8,986	3 Poggioreale . . . . .	3,295
4 Vita . . . . .	3,913	4 Salaparuta . . . . .	3,545
5 Campobello . . . . .	5,248		15,423
6 Castelvetro . . . . .	18,797		
7 MAZZARA DEL VALLO . . . . .	10,999	Isole	
8 Partanna . . . . .	11,972	Favignana . . . . .	4,203
9 Salemi . . . . .	13,020	Pantellaria . . . . .	5,990
10 S. Ninfa . . . . .	6,427		10,193
11 Marsala . . . . .	31,350		
12 Monte S. Giuliano . . . . .	14,681		
13 Pacheco . . . . .	4,303		
14 TRAPANI . . . . .	30,592		
15 Nitta . . . . .	828		
N.° 15 Comuni con abitanti	189,365		
<b>RIASSUNTO</b>			
	CAPILUOGHI DI	NUMERO TOTALE	POPOLAZIONE
	Circondario   Mandamento	dei Comuni	—
Comuni dotati di Strade	3   12	15	189,365
Comuni privi di Strade	—   1	4	15,423
			204,788
Isole	—   2	2	10,193
	3   15	21	214,981

## QUADRO TERZO

### LAVORI DI PONTI E STRADE IN COSTRUZIONE NELLE PROVINCIE SICILIANE

dal 30 marzo 1862 al 30 maggio 1865

#### DI CONTO NAZIONALE

*Con indicazione delle date dei contratti d'appalto; dell'importo d'ogni lavoro appaltato; degli stanziamenti fatti nel bilancio dello Stato gli anni 1862, 1863, 1864 e 1865 per ciascun appalto, e delle somme effettivamente erogate sui detti stanziamenti del 30 marzo 1862 al 31 maggio 1865.*

#### OSSERVAZIONE.

Fonti principali di questi dati sono le memorie ottenute dalla Direzione generale dei lavori pubblici, da cui rilevansi per ciascun appalto gli stanziamenti complessivi del 1862-63 e 64 coi residui passivi al 1.º gennaio 1865 e cogli stanziamenti del 1865, ed i rapporti mensili degli Uffici del Genio civile al 31 settembre 1864 ed al 31 maggio 1865, da cui possono dedursi i quantitativi dei lavori eseguiti per ciascun appalto. Le erogazioni effettive calcolate su questi dati sono quasi tutte maggiori del solo importo de' lavori, perchè comprendono anco spese accessorie d'indennità d'ogni specie.

Però nelle cifre dei prezzi d'appalto regna qualche incertezza, perchè ora vi si comprendono, ora no, le somme lasciate a disposizione dell'Amministrazione per spese impreviste.

PROVINCIA DI CALTANISSETTA.

N.º	INDICAZIONE DELLE OPERE IN COSTRUZIONE	DATA DEL CONTRATTO	PREZZO D'APPALTO	STANZIAMENTI IN BILANCIO	EROGAZIONI EFFETTIVE
(3)	<i>Strada da S. Catterina a Siracusa e Noto.</i>				
1	Riduzione del ponte Capo d'Arso . . .	10 novem. 1862	64,090 00	64,090 00	64,026 73
2	1. <sup>a</sup> tratta da Capo d'Arso a Ramata . . .	30 novem. 1862	130,000 00	130,000 00	113,422 58
3	2. <sup>a</sup> , 3. <sup>a</sup> e 4. <sup>a</sup> tratta come sopra . . .		290,680 00		
4	Da Ramata a Madonna della Noce . . .	23 settem. 1864	340,532 00	330,000 00	
5	Dalla Madonna della Noce a Piazza . . .		36,000 00		
6	Da Piazza al Gigliotto . . .	Diverse	41,667 00	41,667 00	38,833 11
7	Lastricato nella traversa di Caltanissetta.	11 ottob. 1859	146,518 00		
		L.	1,049,507 00	565,757 00	216,282 42

**Osservazioni.**

- 1, 2, 3, 4 e 5 } Vedi le osservazioni agli stessi numeri delle strade B) del Quadro 1.<sup>o</sup>, e rispetto ai 3, 4 e 5 vedi anche la Relazione a pag. 28.
- 6 Lavori di compimento ultimati al N. 2, strada A) del detto Quadro.
- 7 Non avendo mai il Comune stanziata la sua quota di fondo occorrente, non vennero mai stanziati fondi nel bilancio dello Stato. Nello scorso maggio però il Comune erogò L. 6,199.37, invitando il Governo a disporre anche per la quota a carico dello Stato.

PROVINCIA DI CATANIA.

N.º	INDICAZIONE DELLE OPERE IN COSTRUZIONE	DATA DEL CONTRATTO	PREZZO D'APPALTO	STANZIAMENTI IN BILANCIO	EROGAZIONI EFFETTIVE
(3)	<i>Strada da S. Catterina a Siracusa e Noto.</i>				
1	Da Caltagirone a ponte di Mezzo . . .	21 dicem. 1862	76,700 00	80,000 00	24,161 00
2	Da ponte di Mezzo al Gigliotto . . .	5 dicem. 1857	242,345 12	177,531 00	136,059 00
3	Da Caltagirone a Vizzini . . .	7 novem. 1862	353,619 90	243,259 50	157,675 94
4	Da Vizzini a Passomarino . . .	20 genn. 1862	206,401 25		
5	Dal bivio di Nicosia al Cimarosa . . .	23 settem. 1864	356,341 00	100,000 00	47,500 00
6	Da Nicosia al confine con Palermo . . .		496,000 00	80,000 00	
	<i>Strada da Palermo a Messina per le montagne.</i>				
7	Ponte in travate di ferro sul Cimarosa . . .	24 ottobre 1864	152,273 50	170,000 00	38,750 00
8	Ponte sul Mangano . . .	novem. 1862	33,626 00	35,129 00	33,624 97
9	Ponti sul Forche e sul Pasturia . . .		80,225 00	30,000 00	
		L.	1,997,531 77	915,919 50	437,770 91

**Osservazioni.**

- 1, 2, 3, 4, 5 e 6. } Lo stato de' lavori di questi numeri risulta dalle osservazioni sulle strade B) del Quadro 1.<sup>o</sup> rispettivamente ai N. 1 e 2, 5 e 6, 11 e 12 di detto Quadro. Quanto al N. 6 veggasi specialmente la Relazione a pag. 28.
7. Le sette travate di metri 13.50 dovranno consegnarsi fra qualche mese, quindi il pagamento più importante non potrà eseguirsi prima della fine dell'anno, perchè non eseguibile fuorchè dopo che le travate saranno state provate.
8. Collaudato nello scorso maggio.
9. I progetti approvati sono in pratica d'appalto, e dovendo i ponti essere eseguiti entro un anno dall'approvazione dell'appalto venne colla legge 17 maggio 1865 stanziata l'intera somma in L. 90,000 fra il 1865 ed il 1866.

PROVINCIA DI GIRGENTI.

N.º	INDICAZIONE DELLE OPERE IN COSTRUZIONE	DATA DEL CONTRATTO	PREZZO D' APPALTO	STANZIAMENTI IN BILANCIO	EROGAZIONI EFFETTIVE
	<i>Strada Provinciale da Girgenti alle Case di Panepinto, confine della Provincia di Palermo, ora mantenuta dallo Stato.</i>				
1	Ponte sul Platani di 3 luci di met. 17.00	15 ottobre 1862 4 magg. 1864	324,000 00	330,000 00	305,780 09
2	Ponte sul Barberi » 5 » 5.25	20 luglio 1864	23,000 00	25,000 00	25,775 00
		L.	347,000 00	355,000 00	331,555 09

**Osservazioni.**

1. Veggasi la relazione a pag. 49. Ad opera terminata costerà quasi 500,000 lire.
2. Già aperto al transito.

PROVINCIA DI MESSINA.

N.º	INDICAZIONE DELLE OPERE IN COSTRUZIONE	DATA DEL CONTRATTO	PREZZO D' APPALTO	STANZIAMENTI IN BILANCIO	EROGAZIONI EFFETTIVE
(4)	<i>Strada da Termini a Taormina — Diramazione su Milazzo.</i>				
1	Da Salicà a Novara . . . . .	23 settem. 1864	597,000 00	140,000 00	
	<i>Strada da Messina al Pollina, confine della Provincia di Palermo per la marina.</i>				
2	Ponte sul Giorgio di luci 1 da metri 5.20	7 settem. 1838	18,786 95		3,834 03
3	» sul Saraceno » 1 » 5.20	»	11,709 25		2,447 69
4	» sul Balata » 1 » 5.20	»	12,500 61		3,113 08
5	» sul Birbo » 2 » 7.94	»	23,884 46		1,398 23
6	» sul Chiappe » 1 » 7.94	»	10,336 10		4,798 55
7	» sul Pagliaro » 1 » 5.29	»	10,475 35		3,108 75
8	» sul Bruca » 1 » 7.94	»	6,461 85		5,961 41
9	» sul Canneto » 3 » 10.58	»	18,700 00		13,932 26
10	» sul Favara » 1 » 11.	13 novem. 1843	29,800 00	30,000 00	23,623 20
11	» sul Rosmarino » 9 » 16.50	»	320,000 00	170,000 00	41,136 17
12	» sul Cannizzi » 1 » 20.	»	37,000 00	30,000 00	
13	» sul Buzza » 3 » 11.00	»	90,000 00	86,150 00	17,354 85
14	» sul Porcelli » 1 » 5.29	»	26,000 00	6,500 00	
15	» sul Burr. Scala » » »	2 genn. 1863	19,966 62	22,575 00	16,484 00
16	» sul Timeto » 3 » 13.00	26 settem. 1863	145,040 00	123,000 00	89,787 01
17	» sul Nocita » 13 » 13.00	23 marzo 1864	338,424 12	130,000 00	
	<i>Strada da Messina a Palermo per le montagne.</i>				
18	Ponte sul Zaera di luci 1 da metri 15.00	11 ottobre 1862	34,231 32	53,710 30	39,103 89
		L.	1,750,316 63	791,935 30	266,083 12



**Osservazioni.**

1. Si veggano le osservazioni N. 3 strade B).  
 Dal 2 } Relazione a pag. 59. I N. 2, 3, 4 e 9 saranno collaudabili in ottobre.  
 al 9 }  
 10 e 15 Collaudabili in ottobre.  
 12 Lo stanziamento di L. 30,000 fu fatto con legge 17 maggio p. p. e non si poté utilizzare, tanto più che il progetto fu ordinato riformarsi.  
 17 Oltre alle difficoltà, di cui in relazione a pag. 29 sorsero opposizioni sull'occupazione del terreno colle materie d'escavazione, e lo scavo delle fondazioni palesò alla profondità di 3 metri un terreno fangoso, che non migliorò ancora alla profondità di metri 6.50 sotto il più basso piano dell'alveo la quale circostanza ritarderà viepiù l'esecuzione per studiare ai mezzi d'assicurare l'edifizio con aumento ragionevole di spesa.  
 Degli altri ponti si disse a sufficienza in relazione.

**PROVINCIA DI PALERMO.**

N.º	INDICAZIONE DELLE OPERE IN COSTRUZIONE	DATA DEL CONTRATTO	PREZZO D' APPALTO	STANZIAMENTI IN BILANCIO	EROGAZIONI EFFETTIVE
(4)	<i>Strada Nazionale da Termini a Taormina.</i>				
1	Da Cerda al torrente Salito . . . .	7 marzo 1862	329,866 44	765,173 14	618,571 09
2	Dal Salito a Caltavuturo . . . .	18 settem. 1857	124,984 52		
	<i>Strada Provinciale da Palermo a Messina per la marina.</i>				
3	Ponte sull' Imera settentrionale di . . . . 9 luci di metri 12.00	16 ottobre 1862	324,604 15	293,000 00	206,972 00
4	Ponte sul Rocella di 1 » 15.90	7 marzo 1862	32,065 74	71,000 00	69,115 24
5	» sul Piletto » 1 » 13.25	»	27,049 50		
6	» sul Pollina » 3 » 15.00	15 ottobre 1862	293,692 50		
	<i>Strada Provinciale dal Manganaro al confine della Provincia di Girgenti.</i>				
7	Ponte sul S. Pietro di 3 luci di metri 10.40 e di laterali 2 » 5.20	23 ottobre 1862	141,874 05	142,874 05	138,946 93
8	Ponte sul Saraceno di 2 luci di metri 6.40	23 agosto 1864	46,506 00	65,000 00	41,623 91
		L.	1,330,642 90	1,607,645 19	1,245,972 15

**Osservazioni.**

- 1 e 2 I prezzi d'appalto sono calcolati sulle originarie perizie, che per molti titoli e specialmente per le frequenti rovine cui soggiacquero i lavori sono affatto inattendibili; e gli appalti essendo a misura non è a sorprendersi se gli stanziamenti sorpassarono di molto quelle perizie. Quanto agli stanziamenti ed anco all' effettivo speso vi hanno alcune differenze fra questi dati somministrati dal Ministero, e quelli conosciuti dall'Ufficio provinciale del Genio civile.  
 Sullo stato de' lavori si sono già date tutte le occorrenti spiegazioni in relazione; rimane soltanto da aggiungere che la lentezza posta dall'appaltatore del ponte sul Pollina N. 6 a provvedere i mattoni delle volte fa temere che per la fine del corrente anno non si possa aprirlo al transito, come era a sperarsi all'atto di visita.

**PROVINCIA DI SIRACUSA**

N.º	INDICAZIONE DELLE OPERE IN COSTRUZIONE	DATA DEL CONTRATTO	PREZZO D' APPALTO	STANZIAMENTI IN BILANCIO	EROGAZIONI EFFETTIVE
	<i>Strada da Siracusa al Dorilli confine della provincia di Caltanissetta.</i>				
1	Ponte sul Dorilli di 1 luce di metri 18.00	31 maggio 1864	65,000 00	75,000 00	
(3)	<i>Strada nazionale da S. Catterina a Siracusa e Noto.</i>				
2	Sistemazione del tronco ai Pantanelli presso Siracusa . . . . .	3 ottobre 1862	145,141 16	141,042 17	119,005 35
3	Ponte sul Greco di 1 luce di metri 9.00	4 marzo 1864	13,795 53		
4	Tronco da Palazzolo a Passomarino. . .	25 ottobre 1859	390,236 97	435,202 47	399,117 29
		L.	614,173 66	651,244 64	525,270 64

**Osservazioni**

- 1, 2, 3 Vedi la Relazione a pag. 82 e 83.  
 4. L'appalto essendo a misura, i lavori eseguiti risultarono in più della perizia di data un po' antica. Vedasi la Relazione a pag. 82 e 83.

PROVINCIA DI TRAPANI.

N.º	INDICAZIONE DELLE OPERE IN COSTRUZIONE.	DATA DEL CONTRATTO.	PREZZO D'APPALTO.	STANZIA- MENTI IN BI- LANCIO.	EROGAZIONI EFFETTIVE.
(4)	<i>Strada nazionale da Palermo a Trapani per Alcamo.</i>				
1	Deviazione fra Alcamo e Calatafimi <i>Strada da Partanna a S. Margherita.</i>	24 luglio 1863	310,380 70	210,000 00	176,430 00
2	Ponte sul Belice di 3 luci da metri 12.00.	20 ottobre 1862	247,344 32	250,000 00	214,595 00
		L.	557,725 02	460,000 00	391,025 00

Vedi Relazione a pag. 84 e 85.

RIASSUNTO GENERALE  
DEI QUADRI 1.º 2.º E 3.º

RIASSUNTO  
degli elementi statistici  
sulle strade della Sicilia

GENERALE  
dei Quadri 1.°, 2.° e 3.°  
e su i relativi lavori.

		CATANIA	CALTANISSETTA	PROVINCIE DI							
				GIRGENTI	MESSINA	PALERMO	SIRACUSA	TRAPANI	SICILIA	SETTENTRIONALI D'ITALIA	
1	A) Strade aperte al carreggio e mantenute fino dal 30 Marzo 1862.	Nazionali . . . . . Ch.	50.736	35.332	—	27.868	115.295	76.882	(*) 43.166	349.279	9.364
2		Provinciali mantenute dallo Stato »	70.307	124.417	59.396	47.830	102.688	—		15.408	420.046
3		Id. dalla Provincia . . . »	102.672	250.002	104.631	126.432	207.165	290.077	150.201	1231.180	4.627
4		Comunali . . . . . »	5.700	12.500	—	83.000	36.980	—	20.500	158.680	59.782
5		Totale . . . . . »	229.415	422.251	164.027	285.130	462.128	366.959	229.275	2159.185	73.773
6	B) Strade costrutte, in costruzione od appaltate dopo il 30 Marzo 1862.	Nazionali . . . . . »	41.014	80.370	—	22.000	22.555	18.350	15.408	199.697	—
7		Provinciali . . . . . »	27.442	186.156	32.739	33.028	41.320	260.241	43.550	594.476	—
8		Comunali . . . . . »	—	4.000	—	—	23.960	—	26.000	53.960	—
9	Totale . . . . . »	68.456	270.526	32.739	55.028	57.835	278.591	84.958	848.133	—	
10	C) Strade in progetto, decretate per legge o per deliberazioni dei Consigli Provinciali e Comunali.	Nazionali . . . . . »	15.000	55.333	89.000	73.587	95.000	—	—	327.920	—
11		Provinciali . . . . . »	—	122.500	—	—	64.805	72.087	39.350	298.742	—
12		Comunali . . . . . »	—	—	—	—	15.530	—	—	15.530	—
13	Totale . . . . . »	15.000	177.833	89.000	73.587	175.335	72.087	39.350	642.192	—	
14	Totale generale A) B) C) »		312.871	870.610	285.766	413.745	695.298	717.637	353.583	3649.510	—
15	(1) Strada Nazionale da Palermo Trapani per Alcamo . . . . . »	—	—	—	—	41.785	—	(*) 43.166	84.951	—	
16	(2) Id. da Palermo a Girgenti per Corleone e Bivona . . . . . »	—	—	—	—	55.990	—	—	55.990	—	
17	(3) Id. da S. Catt. a Siracusa e Noto per Caltanissetta e Caltagirone	A) aperta »	42.436	19.608	—	—	76.882	—	—	138.926	—
18	(4) Id. da Termini a Taormina . . . . . »		al »	—	—	—	9.105	17.520	—	—	26.625
19	Suddetta = Diramazione	su Caltanissetta . . . . . »	8.300	15.724	—	—	—	—	—	24.024	—
20											
21	(1) Strada Nazionale da Palermo a Trapani . . . . . »	B) costrutte inco- struzione od appaltate dopo li 30 Marzo 1862 »	—	—	—	—	—	(*) 15.408	15.408	—	
22	(2) Id. da Palermo a Girgenti . . . . . »		—	—	—	—	—	—	—	—	
23	(3) Id. da Santa Catterina a Siracusa e Noto . . . . . »		41.014	41.184	—	—	—	18.350	—	100.548	
24	(4) Id. da Termini a Taormina . . . . . »		—	20.386	—	—	22.555	—	—	42.941	
25	Suddetta = Diramazione	su Caltanissetta . . . . . »	—	18.800	—	—	—	—	—	18.800	—
26											

(\*) V. Osser. pag. 147.

SEGUITO DEL RIASSUNTO

		CALTANISSETTA	CATANIA
27	(1) Strada Nazionale da Palermo a Trapani . . . . .	—	—
28	(2) Id. da Palermo a Girgenti . . . . .	—	—
29	(3) Id. da S. Catterina a Siracusa e Noto . . . . .	—	—
30	(4) Id. da Termini a Taormina . . . . .	—	55.333
31	Suddetta = Diramazione {	su Caltanissetta . . . . .	15.000
32		su Milazzo . . . . .	—
33	Totale delle strade Nazionali . . . . .	106.750	171.035
34	Id. delle Naz. e delle mantenute provvisoriamente dallo Stato N. 2 . . . . .	177.057	295.452
35	Capoluoghi di {	Circondario . . . . .	2
36		Mandamento . . . . .	9
37		Comuni . . . . .	11
38	Popolazione . . . . .	122,764	370,473
39	Capoluoghi di {	Circondario . . . . .	1
40		Mandamento . . . . .	10
41		Comuni . . . . .	18
42	Popolazione . . . . .	100,414	79,987
43	Capoluoghi di Mandamento . . . . .		—
44		Comuni . . . . .	—
45		Popolazione . . . . .	—
46	Superficie . . . . .	—	—
47	Superficie . . . . .	3885.15	4325.64
48	Popolazione . . . . .	223,178	450,460
49	Quota della popolazione priva di strade . . . . .	0.450	0.178
50	Lunghezza di strade esistenti al 30 Marzo 1862. { per ogni ch. q. di superf. Met.	59.05	97.62
51	Id. { per ogni abitante Met.	1.028	0.937
52	Importo d'appalto di nuovi ponti e strade costrutte, in costruzione od appaltate dopo il 30 Marzo . . . . .	1,049,507.00	1,997,531.77
53	Stanzamenti in bilancio . . . . .	565,757.00	915,919.50
54	Suddetti, dedotti i più recenti non esauribili nel 1865 . . . . .	235,757.00	705,919.50
55	Somme effettivamente erogate . . . . .	216,282.42	437,770.91

GENERALE

PROVINCIE DI						
GIRGENTI	MESSINA	PALERMO	SIRACUSA	TRAPANI	SICILIA	SETTENTRIONALI D'ITALIA
—	—	—	—	—	—	—
89.000	—	35.000	—	—	124.000	—
—	—	—	—	—	—	—
—	46.587	60.000	—	—	161.920	—
—	—	—	—	—	15.000	—
—	27.000	—	—	—	27.000	—
89.000	123.455	232.850	95.232	58.574	876.896	—
148,396	171.285	335.538	95.232	73.982	1296.942	—
1	4	4	3	3	20	—
8	16	22	16	12	109	—
11	34	40	19	15	176	—
113,203	212,577	444,216	208,995	189,365	1,661,593	—
2	—	—	—	—	4	—
15	12	12	6	1	64	—
29	67	34	12	4	182	—
150,677	163,529	138,716	50,618	15,423	699,364	—
—	1	—	—	2	3	—
—	1	1	—	2	4	—
—	19,133	2231	—	10,193	31,557	—
—	375	21	—	236	632	—
3290.46	3783.08	4181.67	3720.84	2363.45	25,550.29	120,420
263,880	376,106	582,932	259,613	204,788	2,360,957	11,999,568
0.571	0.435	0.238	0.195	0.075	0.296	—
49.99	75.37	110.51	98.62	97.00	84.51	612.63
0.623	0.758	0.793	1.413	1.120	0.914	6.148
347,000.00	1,750,316.63	1,330,642.90	614,173.66	557,725.00	7,646,896.96	—
353,000.00	791,935.30	1,607,645.59	651,244.64	460,000.00	5,347,502.03	—
353,000.00	481,935.30	1,607,645.59	616,244.64	460,000.00	4,462,502.03	—
331,555.09	266,083.12	1,245,972.15	525,270.64	391,025.00	3,413,959.33	—

## QUADRO QUARTO

---

*Ponti di conto Nazionale sulla Strada Provinciale da Messina  
al confine della provincia di Palermo per la marina.*

**PROSPETTO I.**

PONTE D'UNA SOLA LUCE D'AMPIEZZA MINORE DI METRI 8.

Numero dell' Elenco	Denomin. dei torrenti	Am- piezza della luce	Importo dei lavori	Cognome degli ap- paltatori	STATO DEI PROGETTI E DEI LAVORI
2	Bavuso	7.50	L. 30,000 —		Tre progetti non ancora iniziati.
3	S. Catterina	7.50	30,000 —		Id. Id.
23	Saraceno	5.20	11,709 25	Resitano	In costruzione all' imposta.
24	Balata	5.20	12,500 61	Sudd.	Id. mancano coronamenti e rin fianchi
26	Maestrale	5.30	3,292 68	Sudd.	Progetto in approvazione.
28	Chiappe	7.94	10,336 10	Sudd.	In costruzione mancano i corona- menti.
29	Pagliaro	5.29	10,475 35	Sudd.	Id. Id.
30	Bruca	7.94	6,461 85	Sudd.	Id. Id.
34	Barrile	7.94	6,227 —	Vita	
36	Porcelli	5.29	6,500 —	Sudd.	Id. Id.
37	Burrone N.	5.29	13,218 —	Sudd.	Progetto in approvazione.
39	Id. N. N.	5.29	13,300 —	Sudd.	Id. Id.
40	Id. N. N.	5.29	13,300 —	Sudd.	Id. Id.
41	Id. N. N.	5.29	13,300 —	Sudd.	Id. Id.
43	Cicero	7.94	2,541 49	Sudd.	Già in parte costruito a spesa della provincia.
44	Nacchio	7.94	29,000 —	Sudd.	In progetto non ancora iniziato.
45	Gaudioso	7.94	29,000 —	Sudd.	Id. Id.
46	Cucullo	7.94	29,000 —	Sudd.	Id. Id.
47	Tonnarazza	7.94	30,000 —	Sudd.	Id. Id.
48	Burrone N.	5.00	15,000 —	Sudd.	Id. Id.
49	Id. N. N.	5.00	15,000 —	Sudd.	Id. Id.
51	Id. N. N.	6.00	20,000 —	Sudd.	Id. Id.
52	Id. N. N.	6.00	20,000 —	Sudd.	Id. Id.
			370,162. 33		

N.B. I prezzi applicati ai ponti di cui non è ancora iniziato il progetto sono assai proba-  
bilmente tutti maggiori dei veri.

**PROSPETTO II.**

PONTE DI LUCI MAGGIORI DI 8 METRI.

Numero dell' Elenco	Denomin. dei torrenti	Numero delle luci	Am- piezza delle luci	Importo dei lavori	Cognomi degli ap- paltatori	NOTA DEI PROGETTI O DEI LAVORI
6	Nocita	13	13.00	436,000 —	Lazzaro	In costruzione ma appena tracciato.
11	Timeto	3	15.00	145,040 —	Pugliotti	Id. alle imposte.
21	Rosmarino	9	16.50	320,000 —	Vita	Id. con una spalla e pila all' imposta.
33	S. Stefano	3	16.00	228,000 —	Sudd.	In progetto da <i>reformarsi</i> .
22	Furiano	5	15.00	400,000 —	Resitano	Id. già iniziato.
4	Saponara	5	10.00	107,192 15	—	Id. da <i>reformarsi</i> .
8	Meri	9	12.00	250,000 —	—	Id. già iniziato.
9	Termini	9	12.00	250,000 —	—	Id. non peranco iniziato.
10	Mazzarà	9	12.00	250,000 —	—	Id. Id.
31	Caronia	5	15.00	255,000 —	Resitano	Id. Id.
48	Naso	5	10.00	250,000 —	Vita	Id. Id.
12	Pattimarina	3	10.00	171,948 —	Sudd.	Id. In approvazione.
14	Zappardini	3	15.00	172,900 —	Sudd.	Id. da <i>reformarsi</i> .
19	Zappulla	3	15.00	180,000 —	Sudd.	Id. non per anco iniziato.
42	Pettineo	3	21.16	340,000 —	Sudd.	Id. già iniziato.
25	Buzza	3	11.00	66,000 —	Resitano	In costruzione presso l'im- posta.
1	Gallo	3	9.00	45,000 —	—	In progetto non anco ini- ziato.
32	Canneto	3	10.58	22,606. 80	Resitano	In costruzione mancano i coronamenti.
50	N. N.	3	11.00	150,000 —	Vita	In progetto da iniziarsi.
7	Corriolo	3	10.00	156,000 —	—	Id. già iniziato.
13	Magaro	3	10.00	59,800 —	Vita	Id. da <i>reformarsi</i> .
15	S. Angelo	3	10.00	120,000 —	Sudd.	Id. da iniziarsi.
17	Mincica	3	10.00	80,000 —	Sudd.	Id. già iniziato.
16	Janello	1	15.00	100,000 —	Sudd.	Id. Id.
35	Molinopiana	3	7.00	97,334 —	Sudd.	Id. da <i>reformarsi</i> .
				4,652,820 98		

Segue il PROSPETTO II.

Numero dell' Elenco	Denomin.* dei torrenti	Numero delle luci	Am- piezza delle luci	Importo dei lavori	Cognomi degli appaltatori	STATO DEI PROGETTI O DEI LAVORI
				4,652,820 97		
38	Cannizzi	1	20.00	60,000	Vita	In progetto da <i>reformarsi</i> .
27	Birbo	2	7.94	23,884 45	Resitano	In costruzione quasi all'im- posta.
20	Favara	1	11.00	29,800 00	Vita	Id. mancano i parapetti.
5	Spadafora	1	10.00	66,546 26	—	In progetto da <i>reformarsi</i> .
				4,833,051 68		

**Osservazioni**

Oltre che negli esposti prezzi si compresero anche le spese per gli occesi che stanno a carico della provincia, e che per taluni sono assai rilevanti, è d'uopo anco di considerare che gli esposti prezzi per tutti i ponti in progetto da iniziarsi o appena iniziati sono quelli desunti da un vecchio elenco sull'attendibilità del quale non può farsi molto conto.

Non è neppure a farsi conto sul numero ed ampiezza delle luci proposte in detto elenco, che dovranno subire notevoli cambiamenti.

**QUADRO QUINTO.**

*Bastimenti entrati nei Porti ed approdati alle spiagge della Sicilia  
nel biennio 1861-62.*

BASTIMENTI ENTRATI NEI PORTI ED APPRODATI

NOMI DEGLI APPRODI	CIRCONDARII MARITTIMI	BASTIMENTI APPRODATI NEI PORTI E SPIAGGE DELLA				
		per operazioni di commercio N.º	tonnellate	in rilascio N.º	tonnellate	in complesso N.º
Messina	Messina	8,870	1,122,890	2,649	375,047	41,519
Palermo	Palermo	6,371	885,570	—	—	6,371
Trapani	Trapani	4,209	252,435	633	20,245	4,842
Catania	Catania	5,163	235,131	—	—	5,163
Girgenti	Girgenti	2,528	214,209	—	—	2,528
Licata	Id.	1,145	110,777	2	415	1,147
Siracusa	Siracusa	1,337	90,555	422	29,826	1,759
Riposto	Catania	1,757	67,636	—	—	1,757
Marsala	Trapani	1,444	50,559	185	12,430	1,629
Milazzo	Messina	1,090	42,941	1,310	95,803	2,400
Brucoli	Siracusa	2,095	39,548	8	186	2,103
Terranova	Girgenti	1,196	37,812	1	21	1,197
Pozzallo	Siracusa	781	36,219	—	—	781
Lipari	Messina	1,349	31,431	—	—	1,349
Mazzara	Trapani	1,318	30,012	45	1,037	1,363
Scoglitti	Siracusa	868	29,788	—	—	868
Augusta	Id.	1,238	27,803	142	7,322	1,380
Acireale	Catania	1,123	25,524	21	611	1,144
Termini	Palermo	816	24,805	—	—	816
Castellamare	Trapani	924	24,196	—	—	924
Cefalù	Palermo	661	19,925	—	—	661
Patti	Messina	661	19,326	16	602	677
Sciacca	Girgenti	460	16,711	—	—	460
Pantellaria	Id.	529	13,979	—	—	529
Avola	Siracusa	503	11,809	—	—	503
Santo Stefano	Messina	521	11,605	—	—	521

ALLE SPIAGGE DELLA SICILIA NEL BIENNIO 1861-62.

SICILIA NEL BIENNIO 1861-62.			Introiti di diritti doganali e marittimi Lire	TONNELLAGGIO MEDIO d'ogni bastimento impiegato in operazioni di commercio		ANNOTAZIONI
tonnellate	di bandiera estera per operazioni commerciali N.º	tonnellate		nazionale	estero	
1,497,937	2,180	509,116	1,809,994	91.74	233.54	(1) Diritti doganali e marittimi dei Comuni di Girgenti e porto Empedocle.  (2) Id. dei Comuni di Spaccaforno e Rosolini.  (3) Id. del Comune di Vittoria.
885,570	1,368	460,421	1,994,280	84.98	336.56	
272,680	370	89,601	98,865	42.42	242.17	
235,131	313	59,059	548,216	36.30	188.69	
214,209	464	77,640	1,169,348 (1)	66.17	167.33	
111,192	255	44,077	528,452	74.94	172.85	
120,381	11	1,537	96,955	67.13	139.73	
67,636	26	1,611	8,410	38.14	62.00	
62,989	85	8,528	9,320	30.93	100.33	
138,744	47	8,284	14,982	33.23	176.26	
39,734	—	—	—	18.88	—	
37,833	59	11,791	100,451	22.89	199.85	
36,219	4	54	6,434 (2)	46.54	13.50	
31,431	—	—	2,548	23.30	—	
31,049	31	558	1,417	22.90	18.00	
29,788	90	1,692	2,863 (3)	32.00	18.60	
35,125	63	7,089	11,709	17.63	112.52	
26,135	—	—	204	22.73	—	
24,805	1	120	1,381	30.29	120.00	
24,196	2	130	—	26.10	65.00	
19,925	—	—	1,213	30.14	—	
19,928	1	54	1,580	29.20	54.000	
16,711	2	52	23,857	36.37	26.000	
13,979	—	—	1,275	26.42	—	
11,809	63	890	2,156	24.82	14.13	
11,605	1	89	175	22.15	89.000	



BASTIMENTI ENTRATI NEI PORTI ED APPRODATI

NOMI DEGLI APPRODI	CIRCONDARI MARITTIMI	BASTIMENTI APPRODATI NEI PORTI E SPIAGGIE DELLA				
		per opera- zioni di commercio N.°	tonnellate	in rilascio	tonnellate	in complesso
				N.°		N.°
Palma	Girgenti	223	10,496	—	—	223
Marzarelli	Siracusa	152	10,254	—	—	152
Giardini	Catania	567	10,224	3	66	570
Favignana	Trapani	664	9,186	14	2,373	678
Ustica	Palermo	217	8,656	—	—	217
S. Agata di Militello	Messina	439	8,645	—	—	439
Porto palo Menfi	Girgenti	189	7,560	—	—	189
Siculiana	Id.	228	7,358	—	—	228
Marzamemi	Siracusa	431	7,019	64	1,117	495
Sampieri	Id.	104	5,296	5	108	109
Calabernardo	Id.	95	4,084	—	—	95
Brolo	Messina	152	4,065	—	—	152
S. Vito	Trapani	112	3,515	—	—	112
Nizza Sicilia	Messina	291	3,394	96	834	387
Caronia	Id.	118	3,384	—	—	118
Capo d'Orlando	Id.	142	2,684	119	2,577	261
Lampedusa	Girgenti	144	2,628	24	1,086	168
Castel di Tusa	Messina	141	2,485	—	—	141
Castelvetrano	Trapani	102	1,834	—	—	102
Oliveri	Messina	84	1,674	2	10	86
Scaletta	Id.	70	1,209	—	—	70
Linosa	Girgenti	53	622	—	—	53
Terrassini	Palermo	36	489	—	—	36
Gioiosa	Messina	24	338	—	—	24
Furnari	Id.	9	126	—	—	9
		53,744	3,590,421	3,761	551,713	59,505

ALLE SPIAGGIE DELLA SICILIA NEL BIENNIO 1861-62

SICILIA NEL BIENNIO 1861-62			INTROITI di diritti doganali e marittimi  Lire	TONNELLAGGIO MEDIO d'ogni bastimento impiegato in operazioni di commercio		ANNOTAZIONI
tonnellate	di bandiera estera per operazioni commerciali N.°	tonnellate		nazionale	estero	
10,496	11	1,803	—	41.00	163.91	(4) Id. di Ragusa
10,254	2	269	466 (4)	66.57	134.50	
10,290	—	—	179	18.03	—	
11,559	—	—	1,865	1.83	—	
8,656	—	—	—	39.89	—	
8,645	—	—	339	19.69	—	
7,560	3	268	—	39.20	89.33	
7,358	—	—	3,136	32.27	—	
8,136	31	611	—	16.02	19.71	
5,404	—	—	627 (5)	50.92	—	
4,084	1	228	215 (6)	41.02	228.00	
4,065	—	—	243	26.74	—	
3,515	—	—	—	31.38	—	
4,223	4	54	222 (7)	11.64	13.50	
3,384	—	—	—	28.68	—	
5,261	—	—	—	18.90	—	
3,714	—	—	—	18.25	—	
2,485	—	—	—	17.62	—	
1,834	—	—	—	17.98	—	
1,684	—	—	—	19.95	—	
1,209	—	—	—	17.27	—	
622	—	—	—	11.74	—	
489	—	—	266 (8)	13.58	—	
338	—	—	114	14.08	—	
126	—	—	—	14.00	—	
4,142,184	5,488	1,285,626	5,443,757	47.76	234.26	

## QUADRO SESTO

DEI LAVORI MARITTIMI STRAORDINARI ESEGUITI, IN CORSO DI COSTRUZIONE, APPALTATI, OD IN  
SEMPLICE PROGETTO, MA GIÀ DECRETATI PER LEGGE DAL 1.º GENNAIO 1862 A TUTTO MAGGIO 1865  
NELLE PROVINCE SICILIANE.

PORTI e FARI	NUMERO PROGRESSIVO	DESCRIZIONE DELLE OPERE	SOMME		
			stanziante in bilancio a tutto il 1865	pagate a tutto maggio 1865	totali pagate per ciascun porto o faro
			Lire	Lire	Lire
PROVINCIA DI CATANIA					
Catania	1	Massi artificiali di rinforzo alla scogliera del molo	50,000. 00	19,240. 05	
	2	Sistemazione delle banchine della Darsena	26,000. 00	.....	
	3	Due fanali, due grue, corpi morti d'ormeggio	52,129. 57	28,249. 87	
		Totale	128,129. 57	47,489. 92	47,489. 92
PROVINCIA DI GIRGENTI					
Girgenti	4	Sbarcatoio di legname per gli zolfi	28,000. 00	7,121. 36	
	5	Nuovo fanale al moletto	8,310. 43	8,340. 43	
	6	Risauri straordinari diversi	21,400. 00	14,765. 17	
	7	Costruzione d'un nuovo molo	200,000. 00	.....	
		Totale	257,710. 43	30,226. 96	30,226. 96
PROVINCIA DI MESSINA					
Messina	8	Corpi morti d'ormeggio e due grue	9,000. 00	4,855. 00	
	9	Sistemazione e prolungamento di banchine	179,900. 00	159,001. 73	
	10	Bacino di carenaggio	689,100. 00	162,500. 00	
		Totale	878,000. 00	326,359. 73	326,359. 73
Milazzo	11	Prolungamento di scogliera e banchina	170,000. 00	128,848. 00	128,848. 00
Lipari	12	Corpi morti d'ormeggio ed un fanale	24,000. 00	11,758. 08	11,758. 08
PROVINCIA DI PALERMO					
Palermo	13	Sistemazione delle banchine del molo, colonne d'ormeggio e due grue	150,000. 00	125,400. 00	.....
	14	Prolungamento del molo	640,000. 00	54,662. 50	
	15	Bacino di carenaggio	642,000. 00	.....	
	16	Sistemazione delle banchine della cala e due grue	128,000. 00	111,348. 55	
			1,560,000. 00	291,411. 05	291,411. 05
Cefalù	17	Nuovo sbarcatoio	30,000. 00	.....	.....
PROVINCIA DI SIRACUSA					
Siracusa	18	Corpi morti, tre alberi da carenaggio, grue e fanale	33,700. 00	8,821. 63	

PORTI e FARI	NUMERO PROGRESSIVO	DESCRIZIONE DELLE OPERE	SOMME		
			stanziante in bilancio a tutto il 1865	pagate a tutto maggio 1865	totali pagate per ciascun porto o faro
			Lire	Lire	Lire
	19	Nuovo sbarcatoio	115,000. 00	50,812. 78	
	20	Sistemazione e nuova costruzione di banchine e scali d'alaggio	104,000. 00	49,460. 00	
	21	Demolizione del bastione Campana	10,000. 00	.....	
	22	Risauri straordinari diversi	21,500. 00	13,486. 03	
			284,200. 00	122,580. 44	122,580. 44
Augusta	23	Segnali galleggianti al canale del gran porto, e banchine con scalo alla darsena	17,052. 00	13,996. 73	
	24	Scogliera e colonne d'ormeggio nel porto estero.	8,000. 00	8,000. 00	
	25	Risauri straordinari diversi	13,000. 00	9,614. 00	
			38,052. 00	31,610. 73	31,610. 73
Capo Passero	26	Faro di 1.° ordine sul poggio detto Cozzo Spadaro	132,751. 10	109,224. 00	109,224. 00
Isola delle Correnti	27	Faro di 5.° ordine	12,800. 00	.....	.....
PROVINCIA DI TRAPANI					
Trapani	28	Segnale sulla secca dei porcelli	5,000. 00	3,568. 97	
	29	Corpi morti d'ormeggio e grue	18,000. 00	12,000. 00	
	30	Sistemazione e nuova costruzione di banchine	106,269. 00	53,404. 03	
	31	Risauri straordinari diversi	33,000. 00	15,988. 23	
	32	Complemento del molo o penello	30,000. 00	.....	
			192,269. 00	84,961. 23	84,961. 23
Marsala	33	Stabilimento di grue e colonne d'ormeggio	6,000. 00	1,800. 00	.....
	34	Rimessione della scogliera e sistemazione delle banchine	122,900. 00	51,321. 87	
			128,900. 00	53,121. 87	53,121. 87
Cap. Granitolo	35	Faro di 2.° ordine	119,732. 00	59,513. 00	59,513. 00
Isola di Marittimo	36	Faro di 1.° ordine	154,250. 10	25,223. 00	25,223. 00
Somma totale erogata dal 1.° gennaio 1862 a tutto maggio 1865 L.			1,323,328.012		

Osservazioni.	SOMME	
	stanziare	pagate
Le opere, e provviste ai Num. 3, 5, 6, 8, 12, 18, 22, 23, 24, 25, 28, 29, 31 e 33 del totale importo di . . . . L.	270,132.00	155,244.14
I lavori ai Num. 9, 13, 16 e 26 dell'importo complessivo di . . . . .	590,651.10	504,977.28
I lavori ai Num. 11, 19, 20, 30, 34 e 35 del complesso di . . . . .	737,901.00	393,359.68
I Num. 10, 14 e 36 dell'importo totale di . . . . .	1,483,350.10	242,385.50
I Num. 27 e 32 importanti . . . . .	42,800.00	.....

	SOMME	
	stanziare	pagate
Le opere ai Num. 1, 2, 4 e 21 degli importi di . . . . L.	414,000 00	26,361. 41
furono sospese, quanto ai Num. 1, 2 e 21 pei motivi accennati in relazione, e quanto al N. 4 per modificazioni ad introdursi nel progetto, di cui in atto di costruzione si presentò l'opportunità.		
Finalmente i Num. 7, 15 e 17 pei quali furono già stanziati . . . . .	872,000 00	.....
tuttocchè riguardino opere decretate per legge, in fatto sono ancora allo stato di progetto od approvato, ma non ancora appaltate come il Num. 7; od in corso d'approvazione, come il N. 17, od in corso di studio, siccome il N. 15.		
Somma totale . . . . L.	4,411,834.20	1,322,328.01



10° 30' 11° 30'

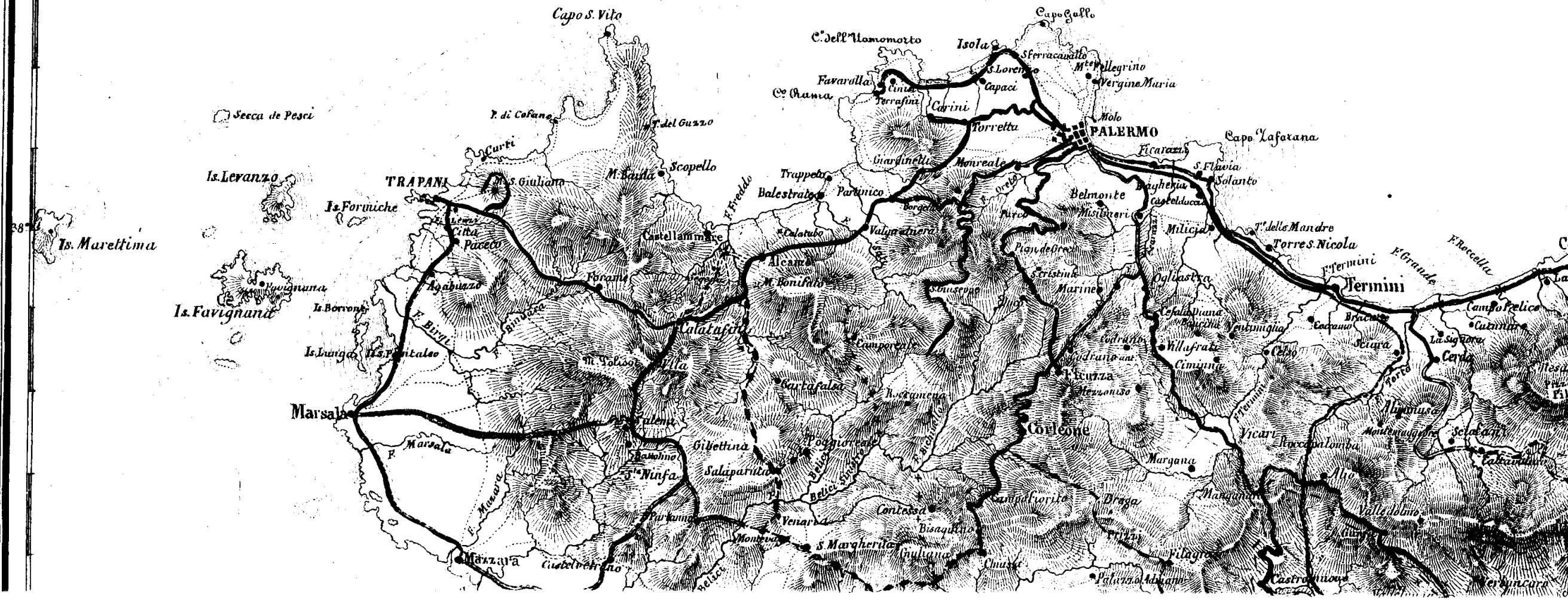
# CARTA STRADALE

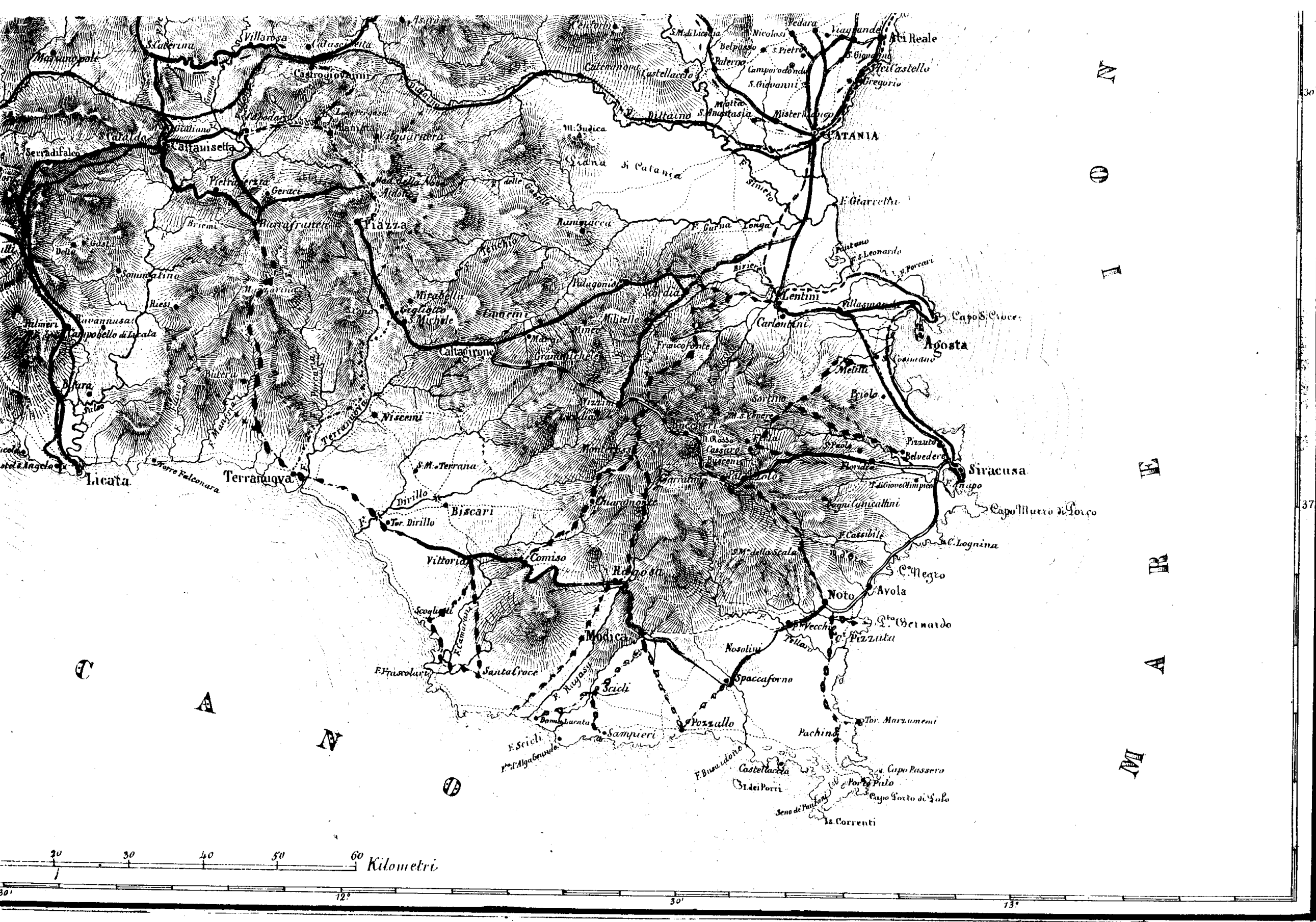
DELLA

# SICILIA.

Allegata alla Relazione del 20 Agosto 1865 dell'Ispettore del Genio Civile  
Commendatore Carlo Possenti.

M A R E





N  
O  
I  
E  
R  
A  
M

30

37

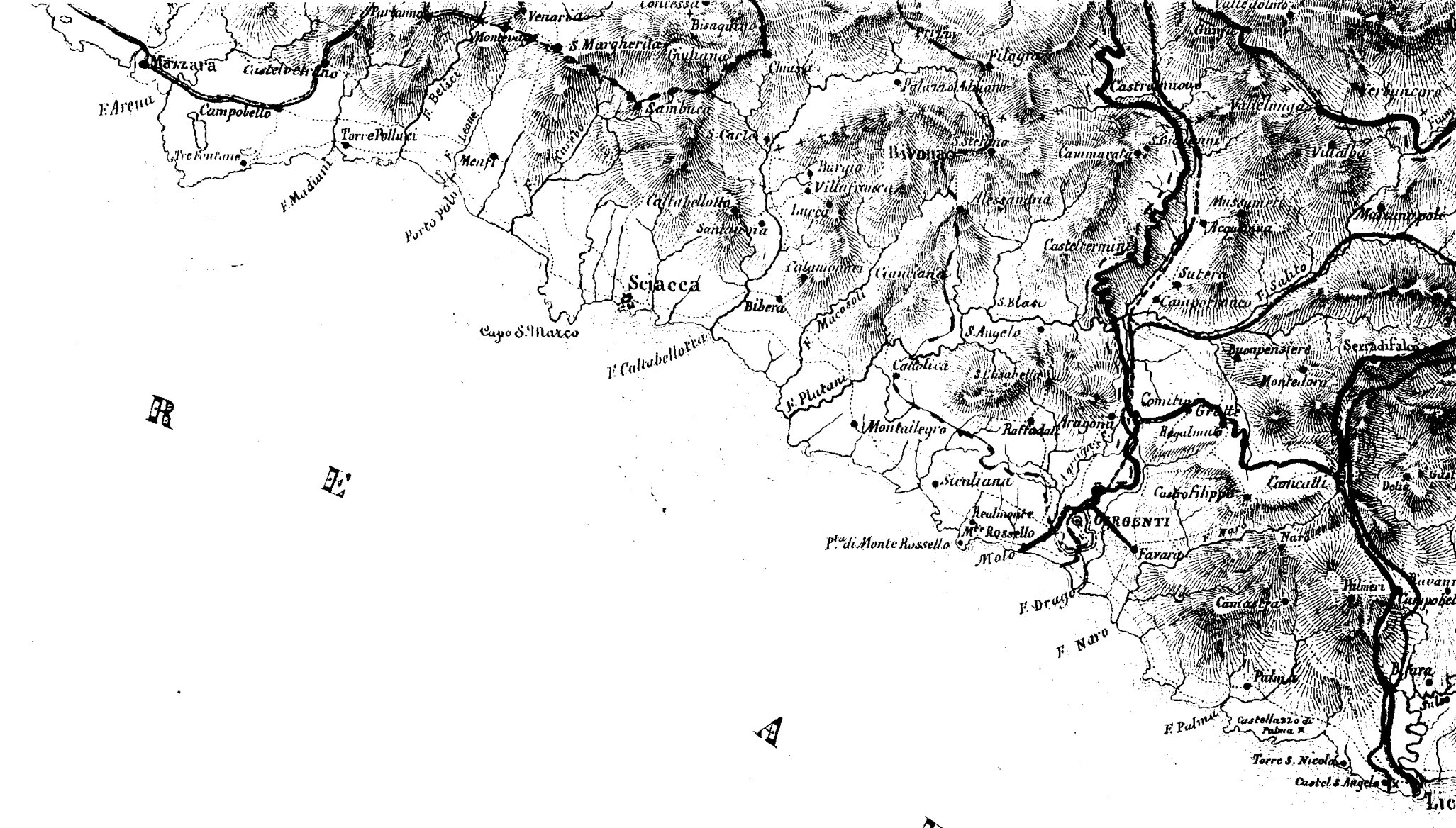
20 30 40 50 60 Kilometri

12°

30'

13°





ME

A

ER

EE

A





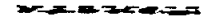





ER

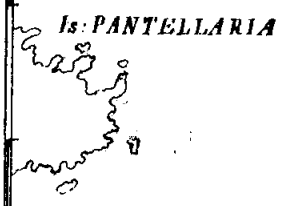
ER

H

C

**SEGNI CONVENZIONALI**

-  Strade ferrate in esercizio.
  -  idem in progetto ed in costruzione.
  -  Strade Nazionali in attivita, ed in corso di costruzione.
  -  idem da aprirsi.
  -  Strade Provinciali in attivita.
  -  idem mantenute dallo Stato.
  -  idem in costruzione.
  -  Antichi sentieri.
  -  Ponti da costruirsi a spese dello Stato.
  -  Strade proposte.
- +++++ Confini di Provincia





ERRORI.

CORREZIONI.

Pag.	Linee	ERRORI.	CORREZIONI.
8	penult.	2.159,185	2.159,185
11	2	2.678	3.678
13	22	costruire ancora circa 4000 chil. di strade	costruire, oltre le provinciali e comunali a) c) del Quadro 1.°, ancora circa 4.000 chilometri di strada
19	28	percorrono le nostre strade	percorrono le strade di Lombardia
22	19	di verificarsi, l'appaltatore	di verificarsi, e in tal caso l'appaltatore
28	9	a pag. 9.	a pag. 8
»	19	5.317,502 03	5.347,502. 03
»	24	4.432,502 03	4.462,502. 03
29	quartult.	5.317,502 03	5.317,502. 03
»	terzult.	4.432 602 03	4.462,502. 03.
»	ultima	1.018,543 70	1.048,543. 70
30	3	98,500	99,200
»	6	738,750	744,000
»	7	279,793	304,544
»	8	1,018,543 70	1,048,543. 70
»	10	4,432,502 03	4,462,502. 03.
36	sestult.	della loro esecuzione	della loro redazione
51	ultima	ad ogni quattro mesi sarebbe obbligato a presentare il progetto d'una sezione di 20 chil. di strada, dar principio all'esecuzione entro due mesi dall'approvazione e terminarla entro 2 anni	ad ogni due mesi sarebbe obbligato a presentare il progetto d'una sezione non minore di 10 chilometri di strada, dar principio all'esecuzione subito dopo l'approvazione e la consegna e terminarla entro due anni.
77	penult.	per la resistenza trovata	per l'ostacolo trovato
78	sestult.	verranno	verranno
82	13	e mentre questi perdono	e mentre queste perdono
88	20	L. 789,100	L. 689,100
91	10	immondezzi	immondezzi
105	21	da 120 metri a 100	da 110 metri a 100
140	penult.	dovrà costruirsi	rimane a costruirsi
152	penult.	100,411	100,414